

## Localização da bacia do Rio Parnaíba



Legenda:



Usina Hidrelétrica



Estação fluviométrica

### Teresina-CHESF - 34690000

Data	Cota (m)	Vazão (m³/s)
13/10/2024	1,67	273
14/10/2024	1,67	273
15/10/2024	1,67	273
16/10/2024	1,68	275
17/10/2024	1,67	274

\* Média do dia 17/10/24 até 08:45h

### UHE Boa Esperança

Data	Vazão Afluente (m³/s)	Vazão Defluente (m³/s)	Volume Útil (%)
12/10/2024	152	256	32,64
13/10/2024	151	255	32,17
14/10/2024	152	256	31,69
15/10/2024	152	256	31,22
16/10/2024	256	256	31,22

### Ribeiro Gonçalves - 34060000

Data	Cota (m)	Vazão (m³/s)
13/10/2024	2,61	115
14/10/2024	2,64	119
15/10/2024	2,64	119
16/10/2024	2,64	119
17/10/2024	2,63	118

\* Média do dia 17/10/24 até 09:45h

### Prata do Piauí - 34770000

Data	Cota (m)	Vazão (m³/s)
13/10/2024	0,13	1
14/10/2024	0,13	1
15/10/2024	0,12	1
16/10/2024	0,12	1
17/10/2024	0,13	1

\* Média do dia 17/10/24 até 09:15h


Teresina



Rio Poti



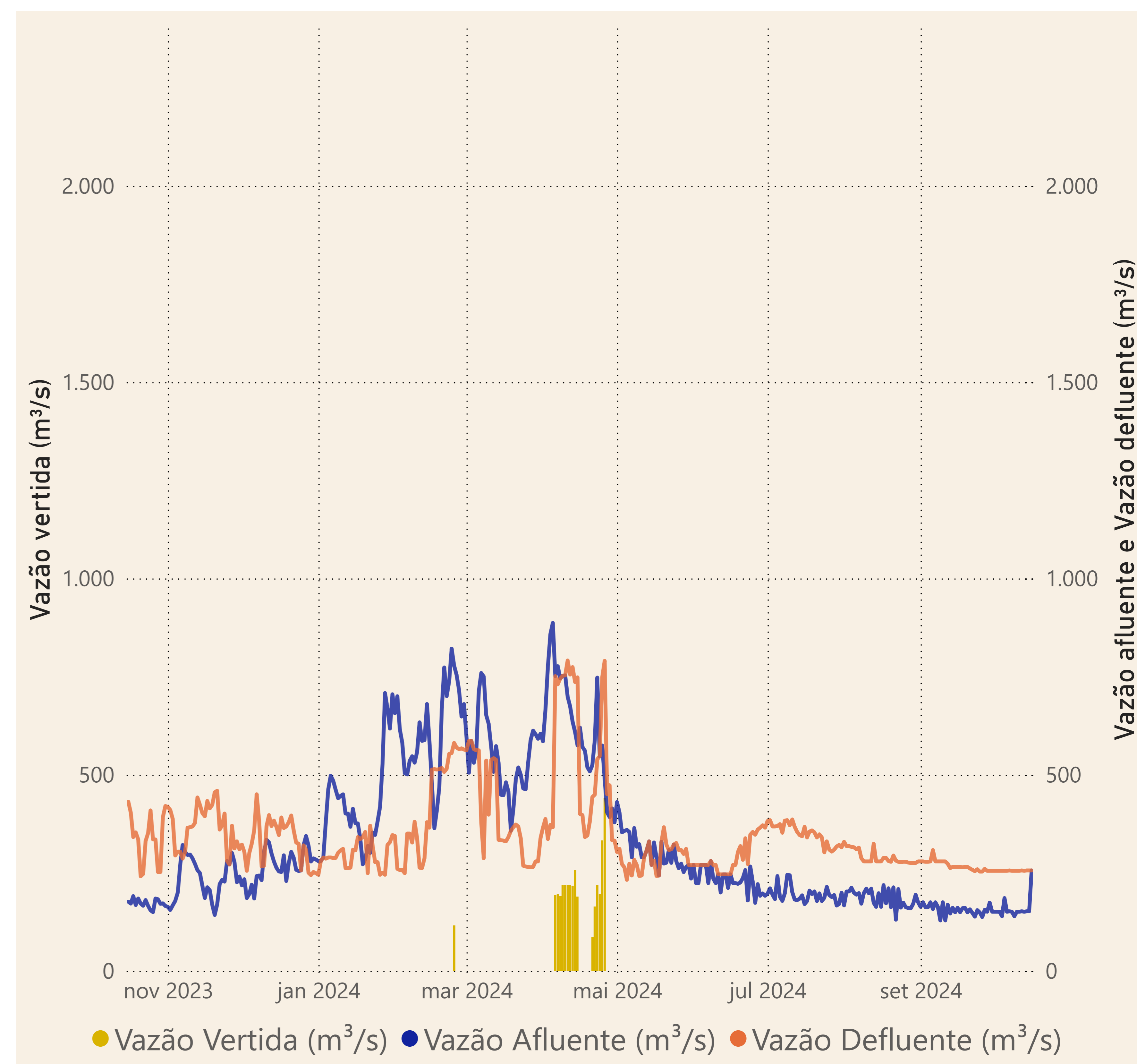
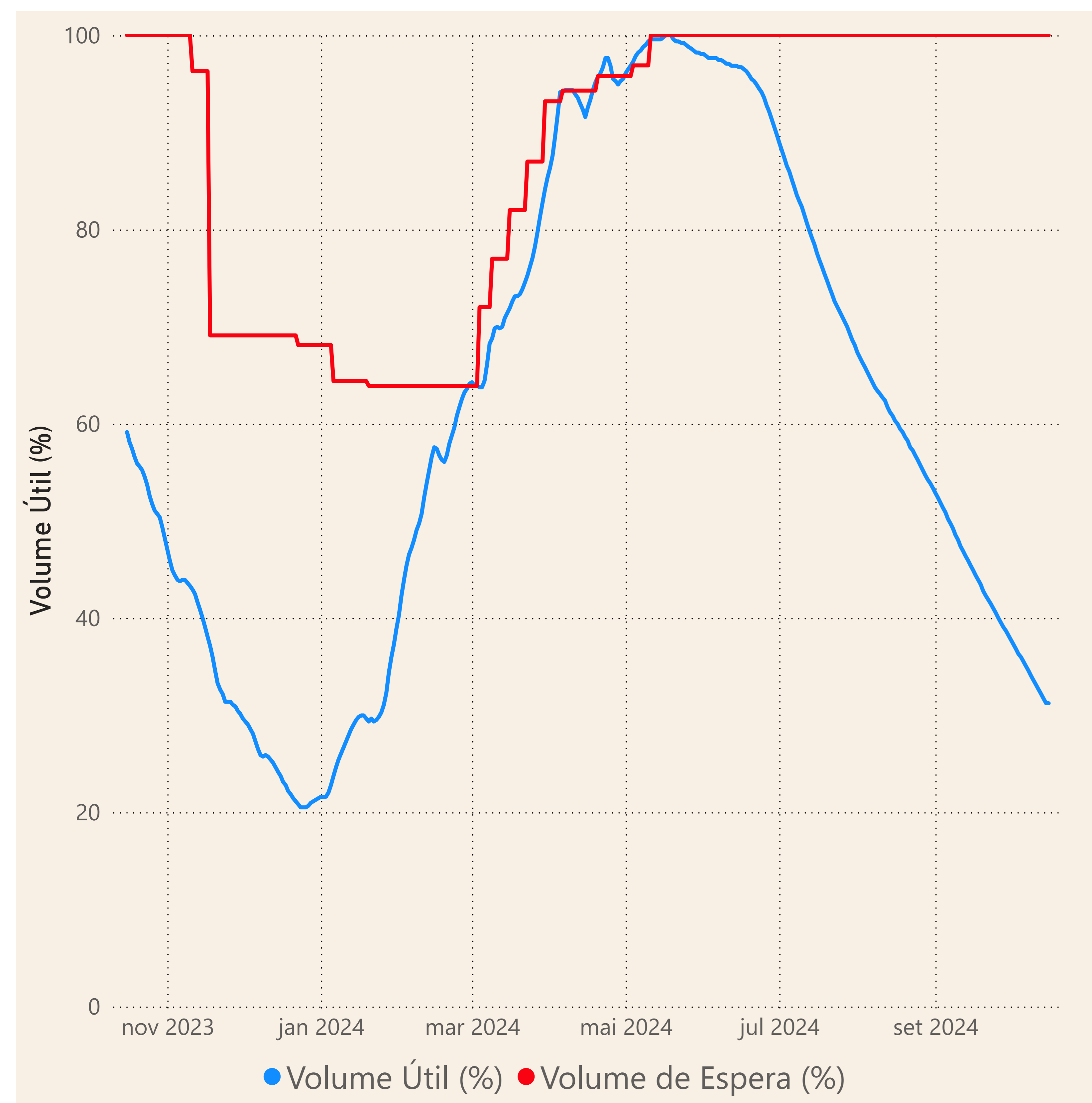
Rio Parnaíba



Fonte de dados: ONS e [HidroWeb](#)

# Acompanhamento da Bacia do Rio Parnaíba

## Operação da UHE Boa Esperança



**Saiba mais** sobre os termos técnicos da operação dos reservatórios no [Glossário do Sistema de Acompanhamento de Reservatórios - SAR da ANA](#)