

## Localização da bacia do Rio Parnaíba



Legenda:



**Teresina-CHESF - 34690000**

Data	Cota (m)	Vazão (m <sup>3</sup> /s)
24/06/2024	1,78	304
25/06/2024	1,87	331
26/06/2024	1,80	308
27/06/2024	1,94	349
28/06/2024	2,00	368

\* Média do dia 28/06/24 até 07:45h

**UHE Boa Esperança**

Data	Vazão Afluente (m <sup>3</sup> /s)	Vazão Defluente (m <sup>3</sup> /s)	Volume Útil (%)
23/06/2024	252	333	94,35
24/06/2024	254	347	93,93
25/06/2024	231	405	93,15
26/06/2024	325	406	92,78
27/06/2024	221	406	91,95

**Ribeiro Gonçalves - 34060000**

Data	Cota (m)	Vazão (m <sup>3</sup> /s)
24/06/2024	2,77	136
25/06/2024	2,76	136
26/06/2024	2,76	136
27/06/2024	2,76	136
28/06/2024	2,76	136

\* Média do dia 28/06/24 até 08:45h

**Teresina**



**Rio Poti**


**Prata do Piauí - 34770000**

Data	Cota (m)	Vazão (m <sup>3</sup> /s)
24/06/2024	0,39	4
25/06/2024	0,41	4
26/06/2024	0,41	4
27/06/2024	0,40	4
28/06/2024	0,39	4

\* Média do dia 28/06/24 até 09:15h



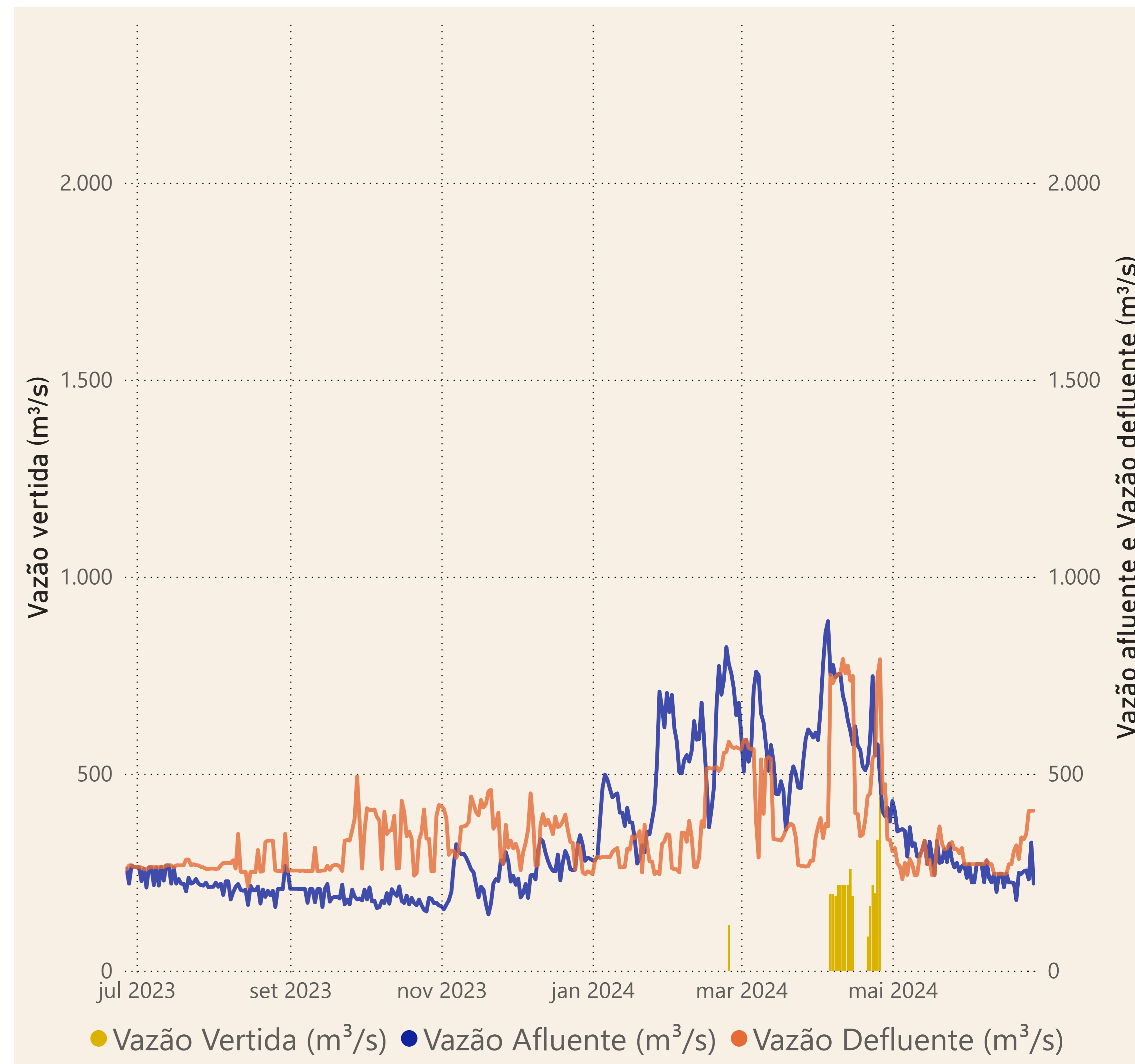
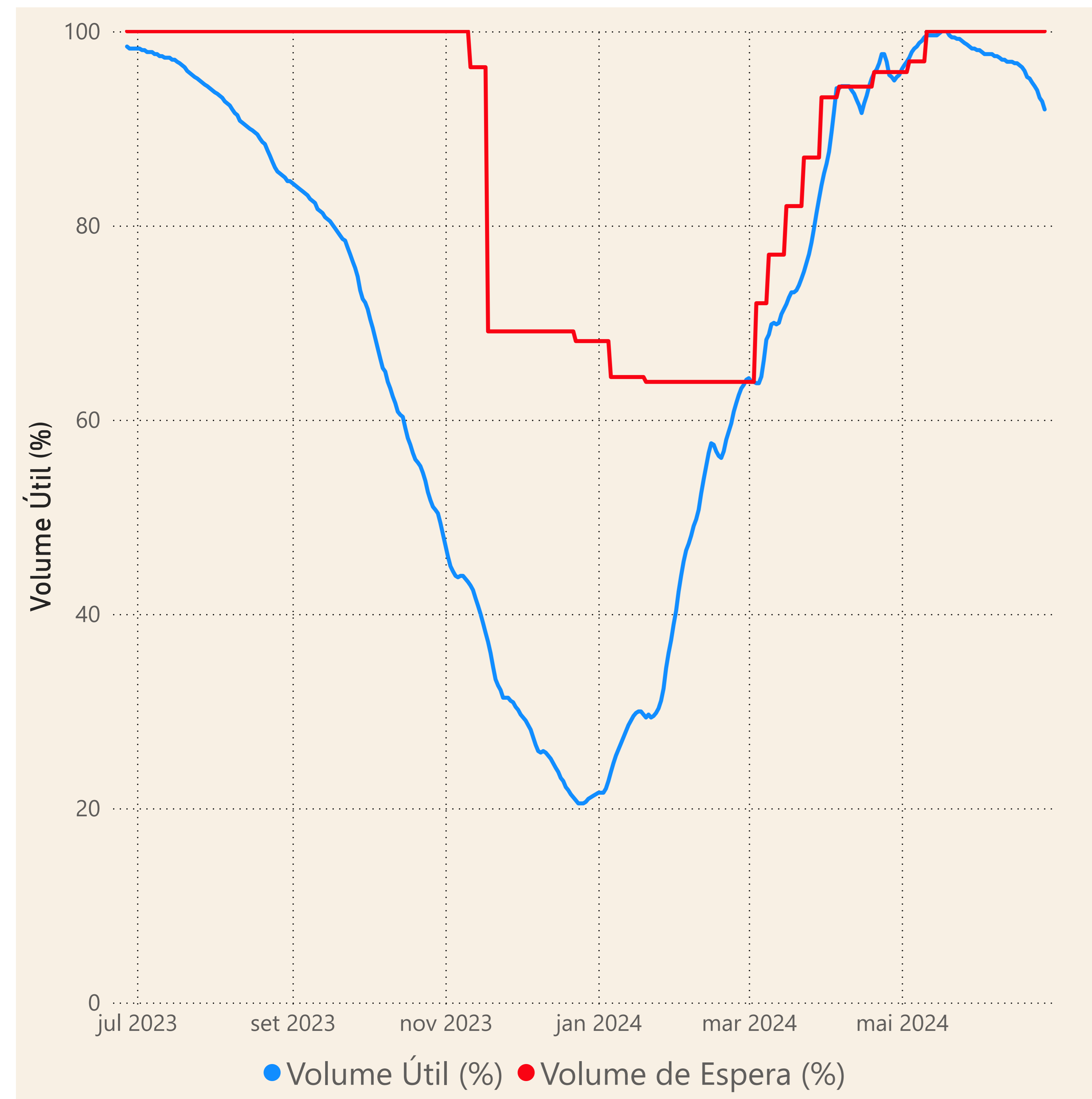
**Rio Parnaíba**



Fonte de dados: ONS e [HidroWeb](#)

# Acompanhamento da Bacia do Rio Parnaíba

## Operação da UHE Boa Esperança



**Saiba mais** sobre os termos técnicos da operação dos reservatórios no [Glossário do Sistema de Acompanhamento de Reservatórios - SAR da ANA](#)