

## Localização da bacia do Rio Parnaíba



Legenda:



### Teresina-CHESF - 34690000

Data	Cota (m)	Vazão (m <sup>3</sup> /s)
23/06/2024	1,89	334
24/06/2024	1,78	304
25/06/2024	1,87	331
26/06/2024	1,80	308
27/06/2024	1,84	320

\* Média do dia 27/06/24 até 08:45h

### UHE Boa Esperança


Data	Vazão Afluente (m <sup>3</sup> /s)	Vazão Defluente (m <sup>3</sup> /s)	Volume Útil (%)
22/06/2024	245	338	94,72
23/06/2024	252	333	94,35
24/06/2024	254	347	93,93
25/06/2024	231	405	93,15
26/06/2024	325	406	92,78

### Ribeiro Gonçalves - 34060000


Data	Cota (m)	Vazão (m <sup>3</sup> /s)
23/06/2024	2,74	133
24/06/2024	2,77	136
25/06/2024	2,76	136
26/06/2024	2,76	136
27/06/2024	2,76	136

\* Média do dia 27/06/24 até 08:45h

### Teresina



### Rio Poti




### Prata do Piauí - 34770000

Data	Cota (m)	Vazão (m <sup>3</sup> /s)
23/06/2024	0,39	4
24/06/2024	0,39	4
25/06/2024	0,41	4
26/06/2024	0,41	4
27/06/2024	0,41	4

\* Média do dia 27/06/24 até 09:15h



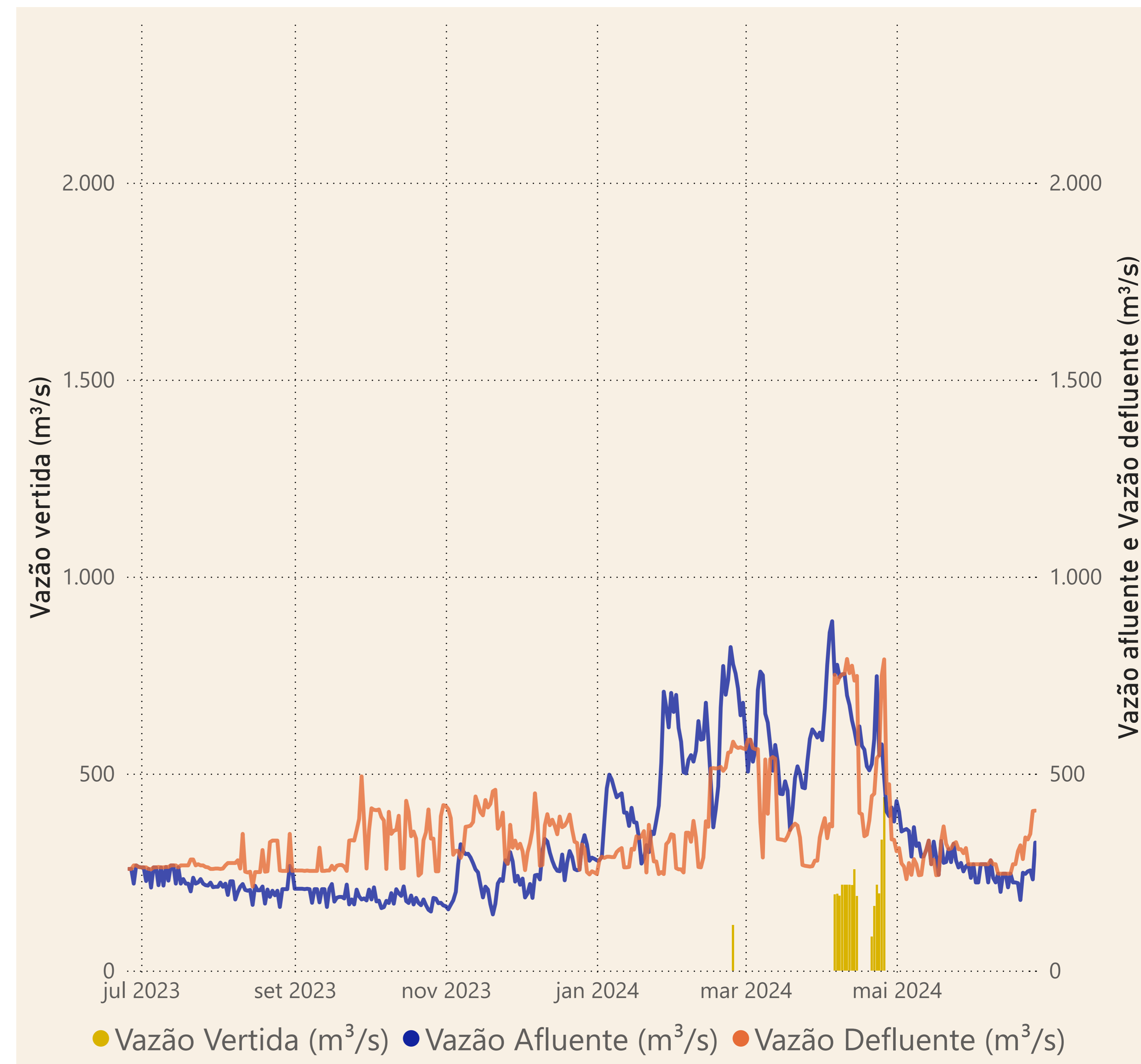
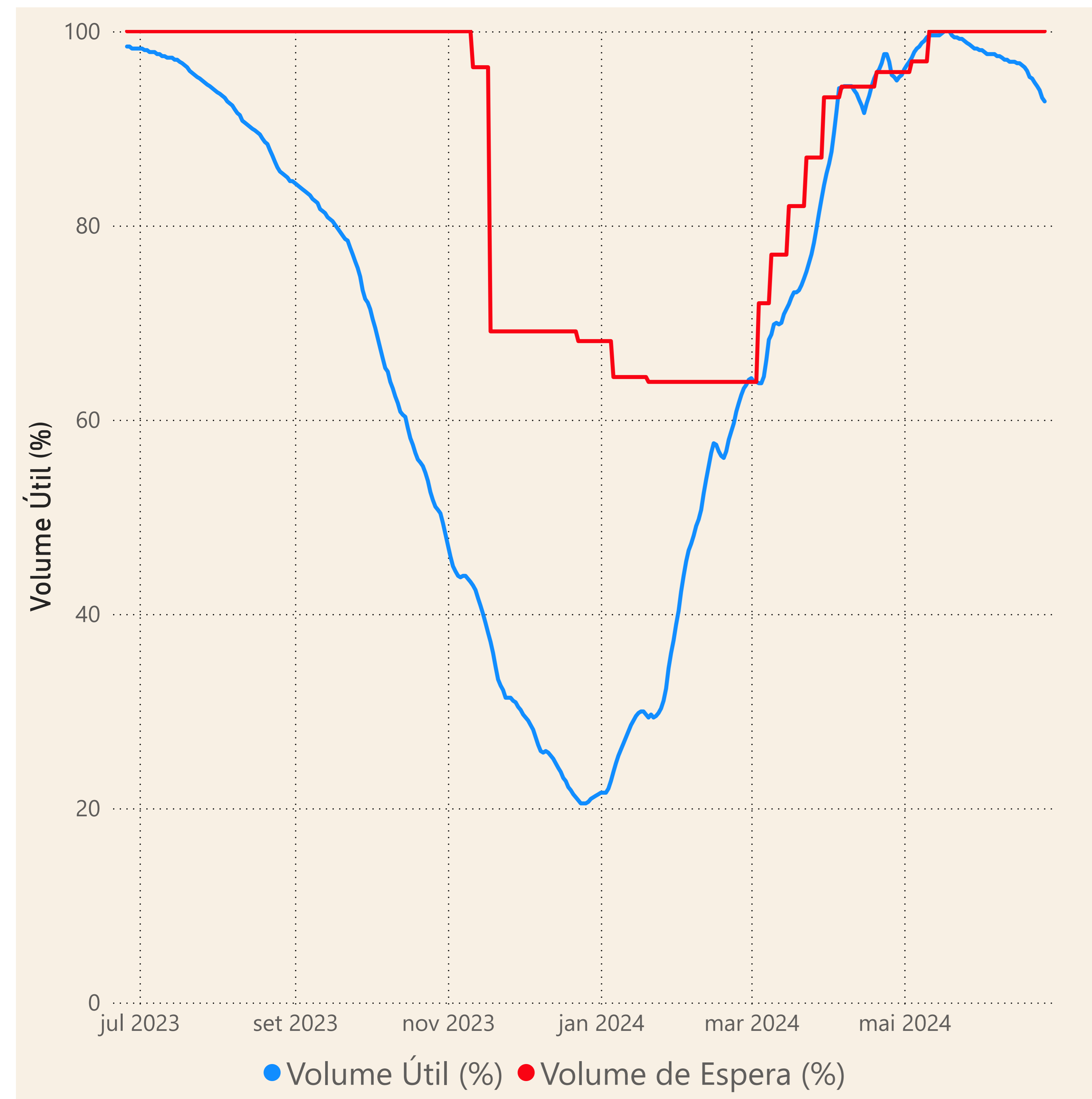
Rio Parnaíba



Fonte de dados: ONS e [HidroWeb](#)

# Acompanhamento da Bacia do Rio Parnaíba

## Operação da UHE Boa Esperança



**Saiba mais** sobre os termos técnicos da operação dos reservatórios no [Glossário do Sistema de Acompanhamento de Reservatórios - SAR da ANA](#)