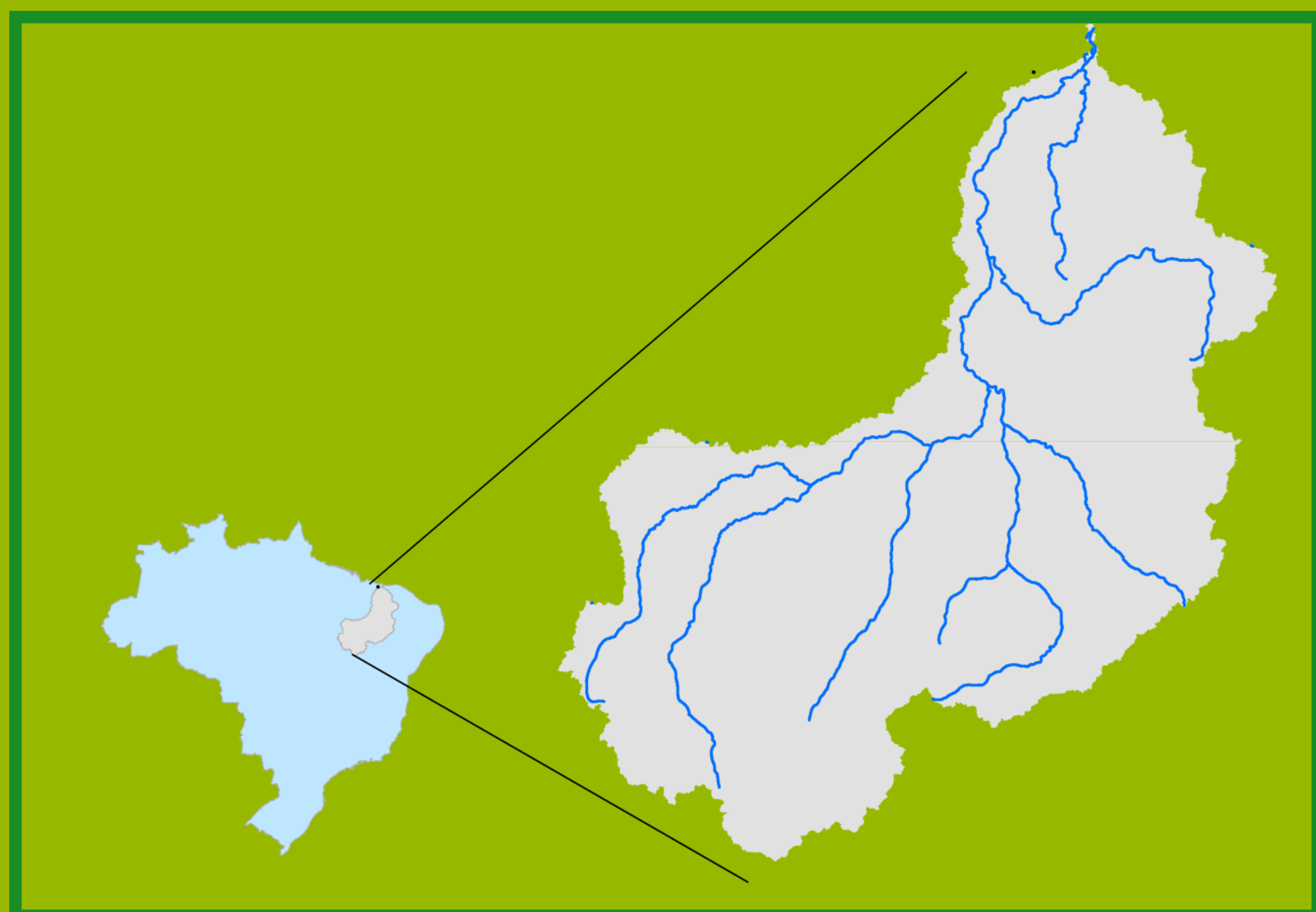


## Localização da bacia do Rio Parnaíba



Legenda:



Usina Hidrelétrica



Estação fluviométrica

### Teresina-CHESF - 34690000

Data	Cota (m)	Vazão (m <sup>3</sup> /s)
17/06/2024	1,73	289
18/06/2024	1,73	289
19/06/2024	1,73	289
20/06/2024	1,73	289
21/06/2024	1,73	289

\* Média do dia 21/06/24 até 09:45h

### UHE Boa Esperança



Data	Vazão Afluente (m <sup>3</sup> /s)	Vazão Defluente (m <sup>3</sup> /s)	Volume Útil (%)
16/06/2024	246	246	96,71
17/06/2024	264	310	96,50
18/06/2024	242	335	96,08
19/06/2024	278	359	95,71
20/06/2024	225	318	95,29

### Ribeiro Gonçalves - 34060000

Data	Cota (m)	Vazão (m <sup>3</sup> /s)
17/06/2024	2,74	133
18/06/2024	2,74	133
19/06/2024	2,74	132
20/06/2024	2,73	132
21/06/2024	2,73	131

\* Média do dia 21/06/24 até 09:45h

### Teresina





### Rio Poti


### Prata do Piauí - 34770000

Data	Cota (m)	Vazão (m <sup>3</sup> /s)
17/06/2024	0,44	4
18/06/2024	0,44	4
19/06/2024	0,43	4
20/06/2024	0,42	4
21/06/2024	0,41	4

\* Média do dia 21/06/24 até 09:15h



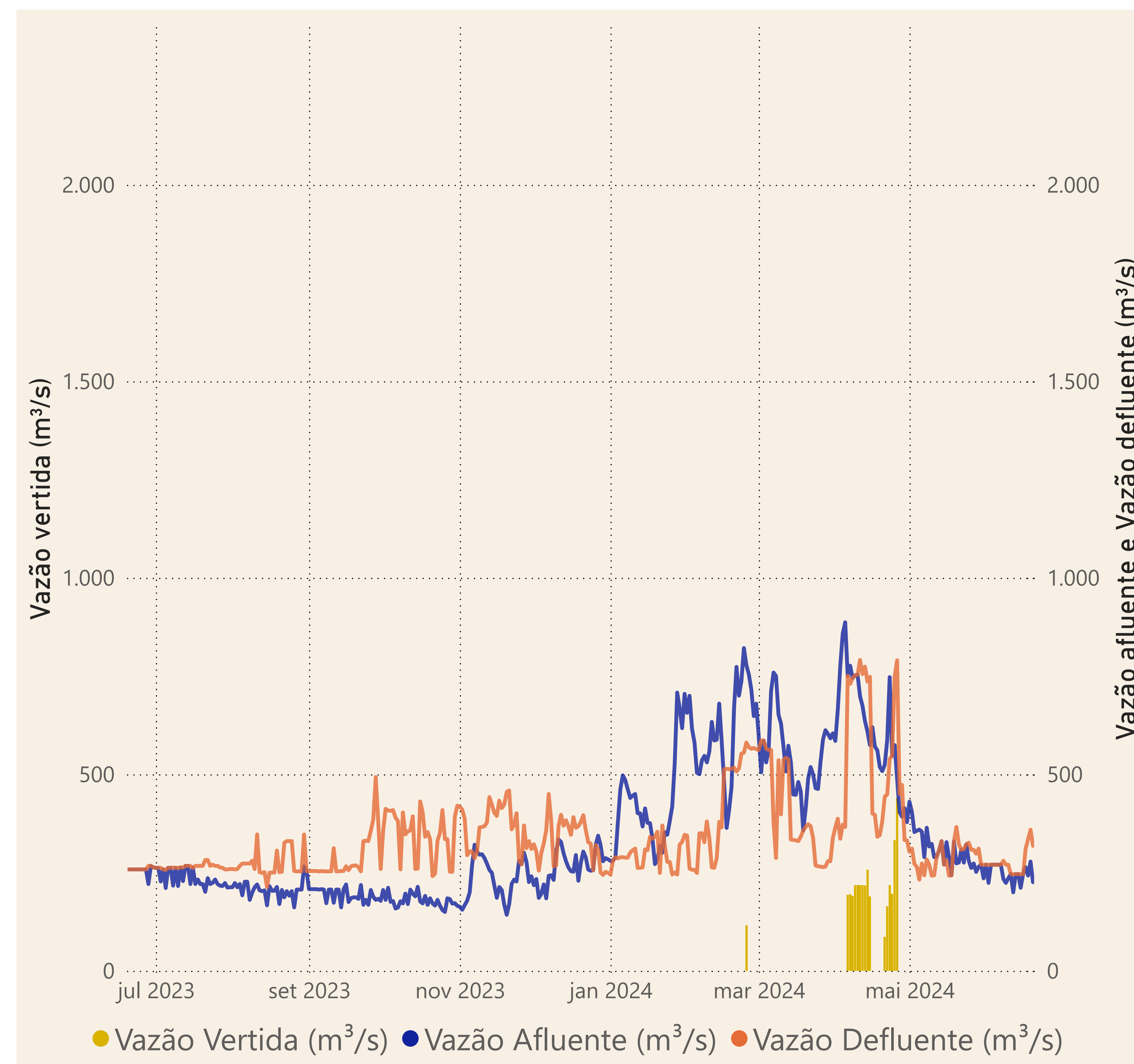
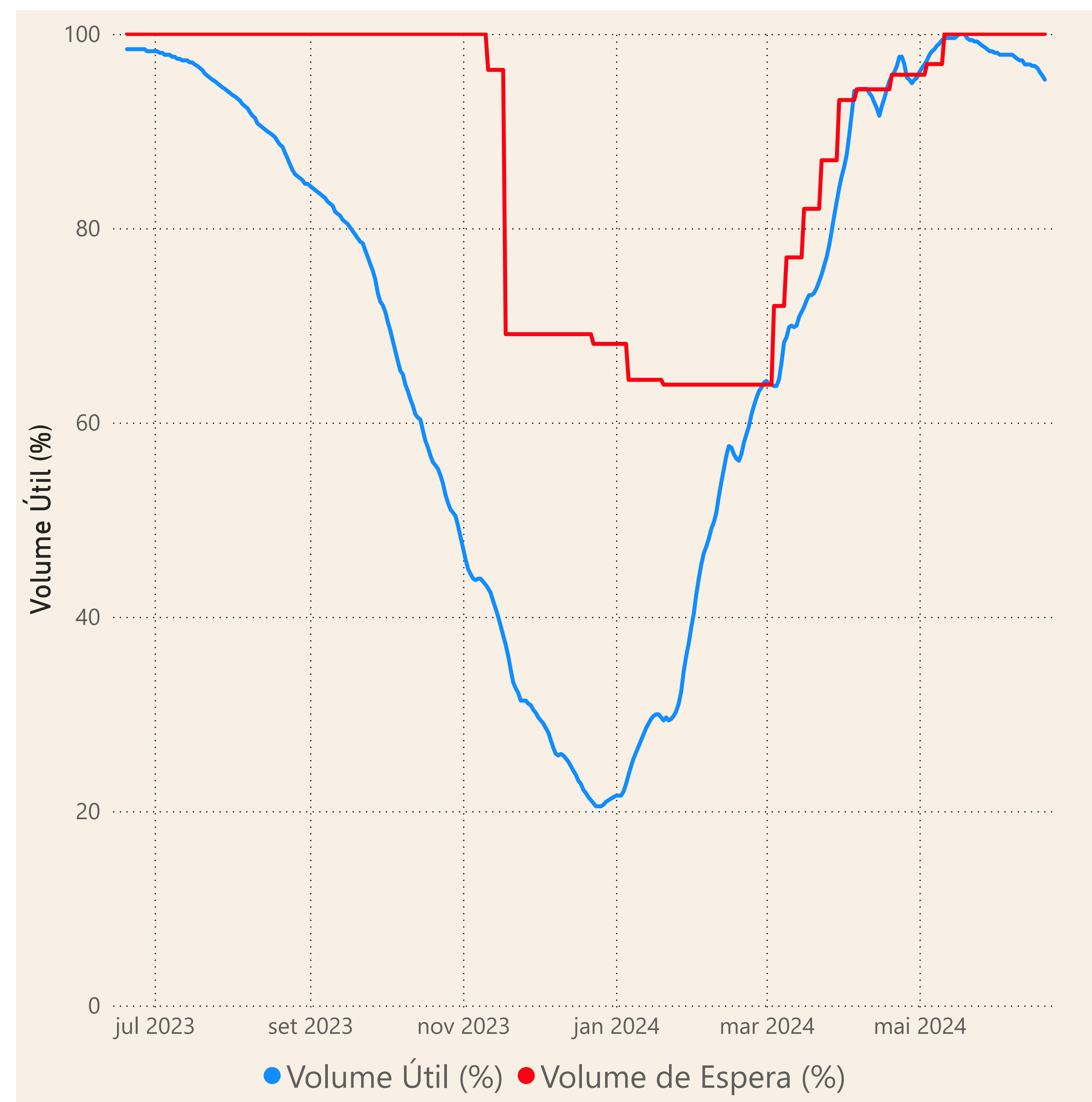
Rio Parnaíba



Fonte de dados: ONS e [HidroWeb](#)

# Acompanhamento da Bacia do Rio Parnaíba

## Operação da UHE Boa Esperança



**Saiba mais** sobre os termos técnicos da operação dos reservatórios no [Glossário do Sistema de Acompanhamento de Reservatórios - SAR da ANA](#)

Fonte de dados: ONS