

## Localização da bacia do Rio Parnaíba



Legenda:



Usina Hidrelétrica



Estação fluviométrica

### Teresina-CHESF - 34690000

Data	Cota (m)	Vazão (m <sup>3</sup> /s)
31/05/2024	1,92	345
01/06/2024	1,93	347
02/06/2024	1,83	318
03/06/2024	1,79	305
04/06/2024	1,78	303

\* Média do dia 04/06/24 até 09:45h

### UHE Boa Esperança


Data	Vazão Afluente (m <sup>3</sup> /s)	Vazão Defluente (m <sup>3</sup> /s)	Volume Útil (%)
30/05/2024	270	270	98,22
31/05/2024	270	270	98,22
01/06/2024	270	270	98,22
02/06/2024	235	270	98,06
03/06/2024	270	270	98,06

### Ribeiro Gonçalves - 34060000


Data	Cota (m)	Vazão (m <sup>3</sup> /s)
31/05/2024	2,78	138
01/06/2024	2,78	138
02/06/2024	2,78	138
03/06/2024	2,78	138
04/06/2024	2,77	137

\* Média do dia 04/06/24 até 09:45h

### Teresina



### Rio Poti




### Prata do Piauí - 34770000

Data	Cota (m)	Vazão (m <sup>3</sup> /s)
31/05/2024	0,67	10
01/06/2024	0,65	9
02/06/2024	0,65	9
03/06/2024	0,63	9
04/06/2024	0,60	8

\* Média do dia 04/06/24 até 09:15h



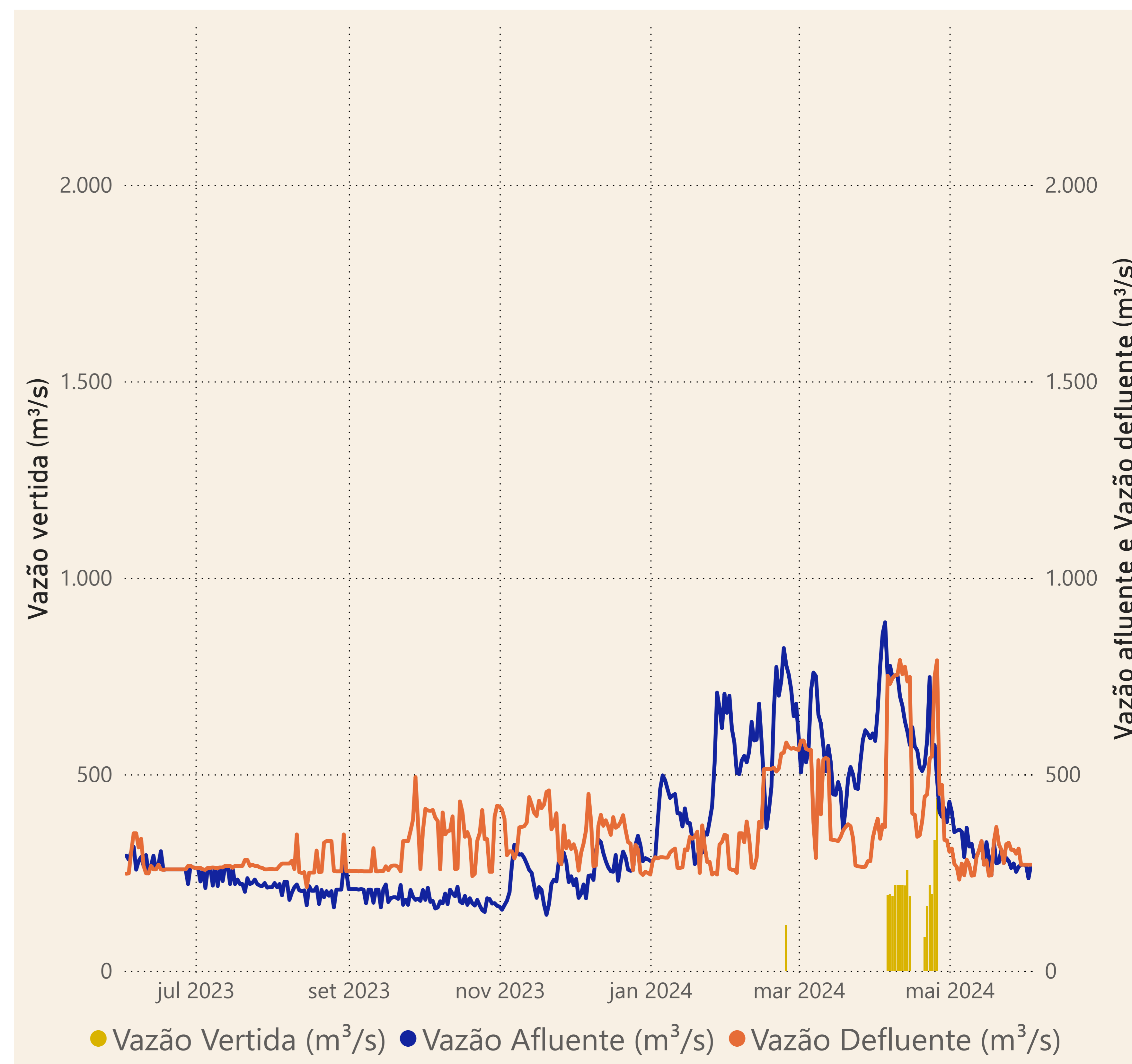
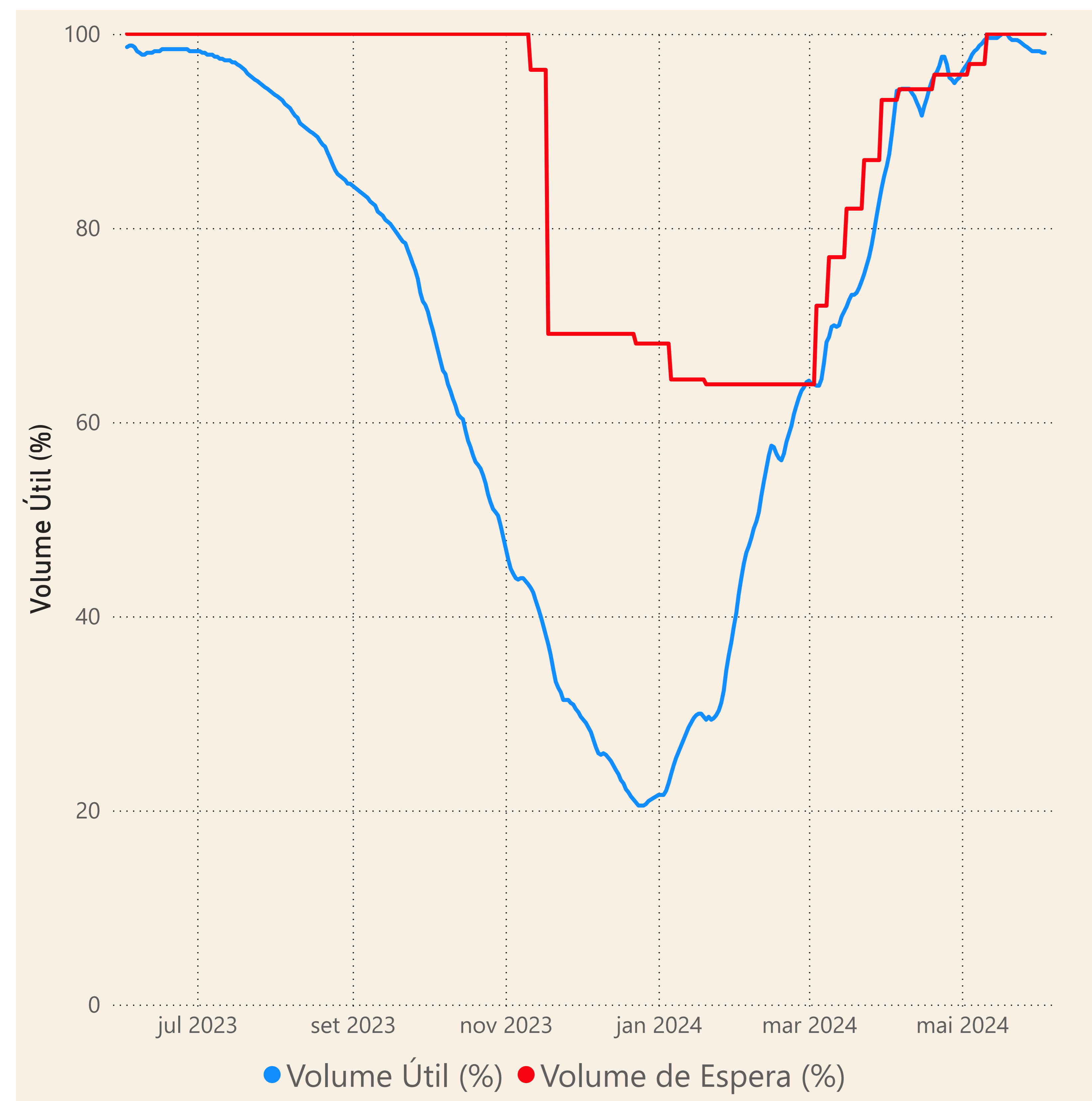
Rio Parnaíba



Fonte de dados: ONS e [HidroWeb](#)

# Acompanhamento da Bacia do Rio Parnaíba

## Operação da UHE Boa Esperança



**Saiba mais** sobre os termos técnicos da operação dos reservatórios no [Glossário do Sistema de Acompanhamento de Reservatórios - SAR da ANA](#)

Fonte de dados: ONS