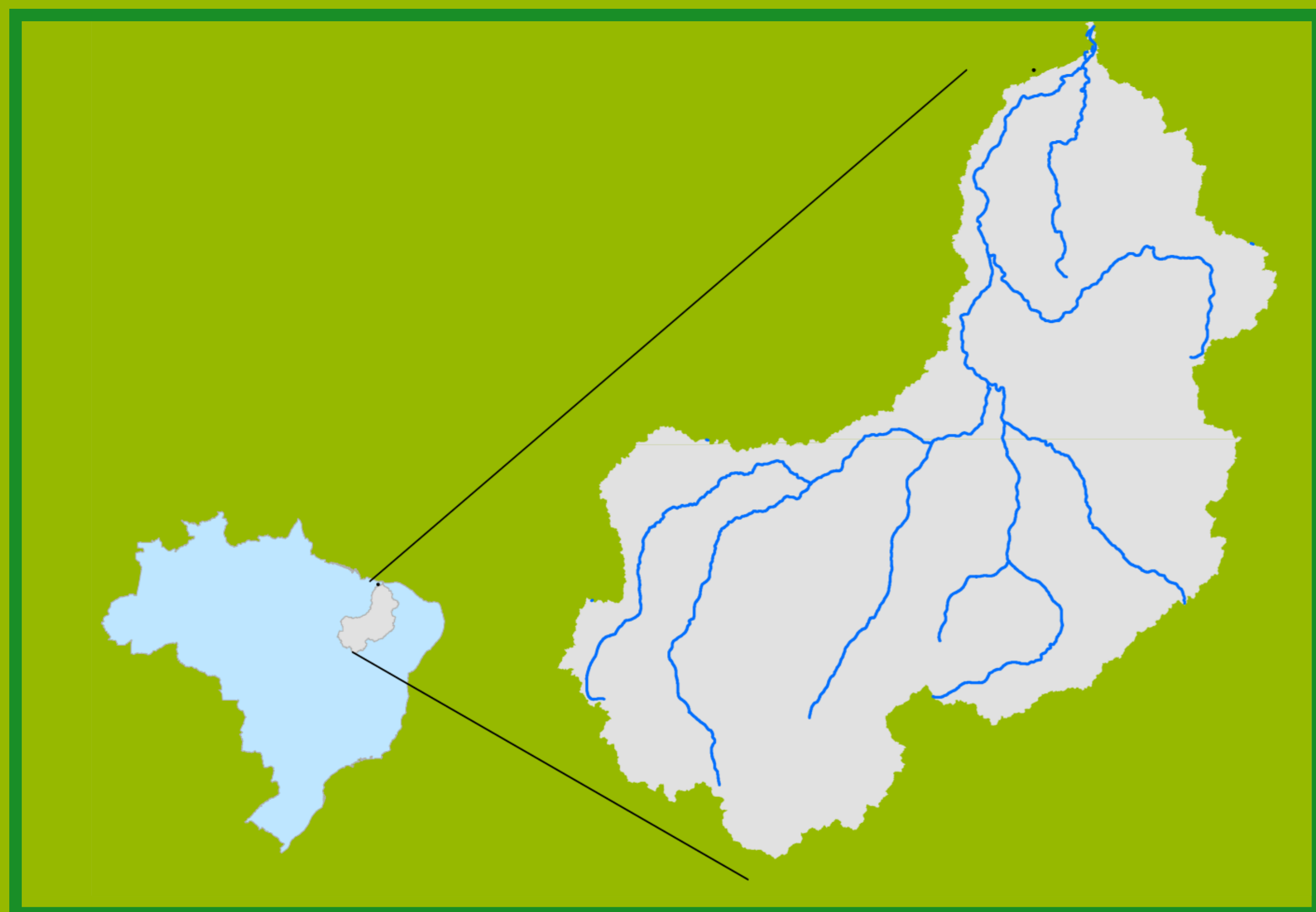


## Localização da bacia do Rio Parnaíba



Legenda:



Usina Hidrelétrica



Estação fluviométrica

### Teresina-CHESF - 34690000

Data	Cota (m)	Vazão (m <sup>3</sup> /s)
10/10/2024	1,67	273
11/10/2024	1,67	273
12/10/2024	1,67	273
13/10/2024	1,67	273
14/10/2024	1,67	273

\* Média do dia 14/10/24 até 08:45h

### UHE Boa Esperança

Data	Vazão Afluente (m <sup>3</sup> /s)	Vazão Defluente (m <sup>3</sup> /s)	Volume Útil (%)
09/10/2024	139	255	34,05
10/10/2024	151	255	33,58
11/10/2024	186	255	33,26
12/10/2024	118	257	32,64
13/10/2024	186	255	32,32

### Ribeiro Gonçalves - 34060000

Data	Cota (m)	Vazão (m <sup>3</sup> /s)
10/10/2024	2,58	111
11/10/2024	2,59	113
12/10/2024	2,59	113
13/10/2024	2,61	115
14/10/2024	2,64	119


\* Média do dia 14/10/24 até 09:45h

### Prata do Piauí - 34770000


Data	Cota (m)	Vazão (m <sup>3</sup> /s)
10/10/2024	0,14	1
11/10/2024	0,14	1
12/10/2024	0,14	1
13/10/2024	0,13	1
14/10/2024	0,13	1

\* Média do dia 14/10/24 até 09:15h


Teresina



Rio Poti



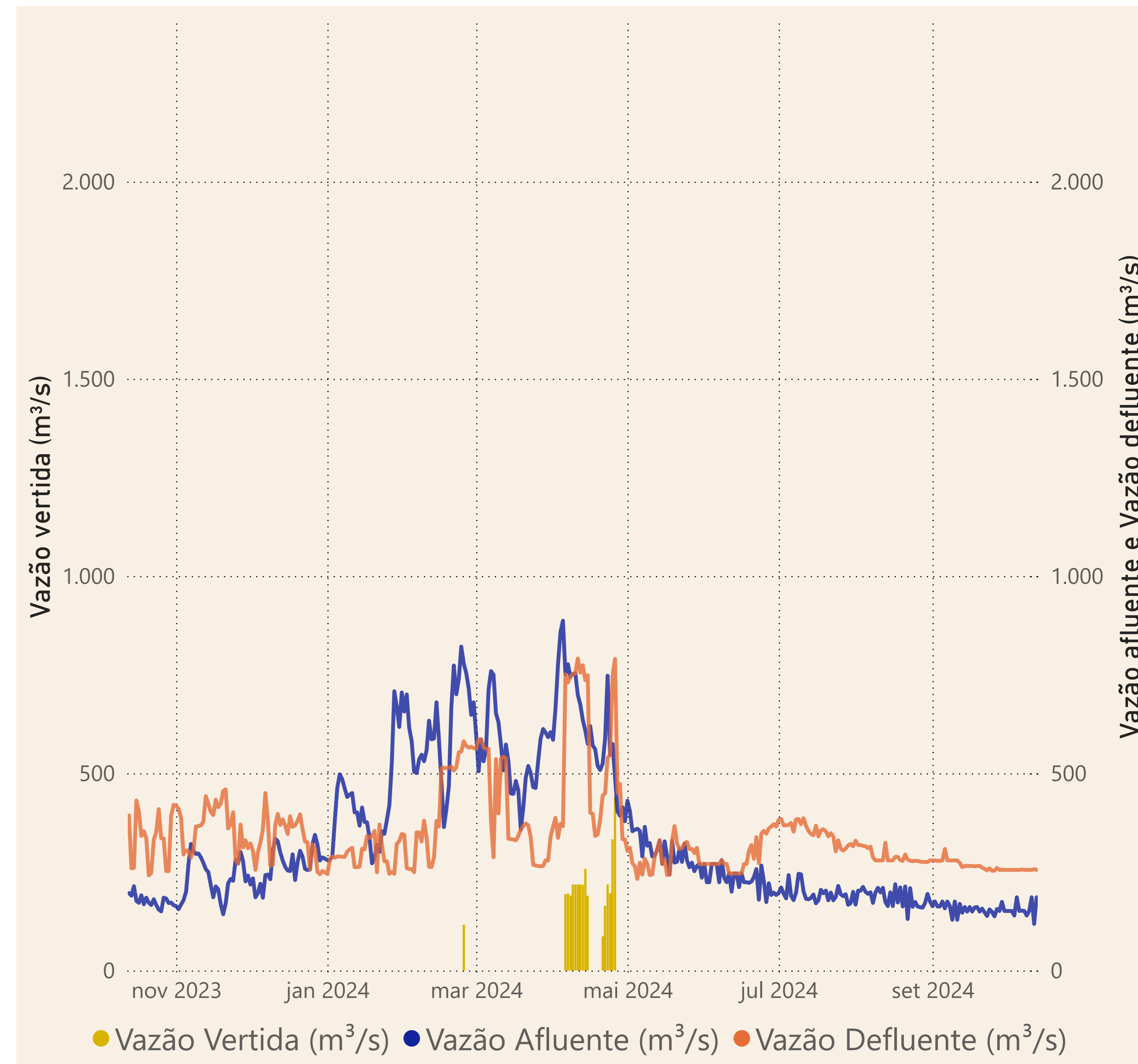
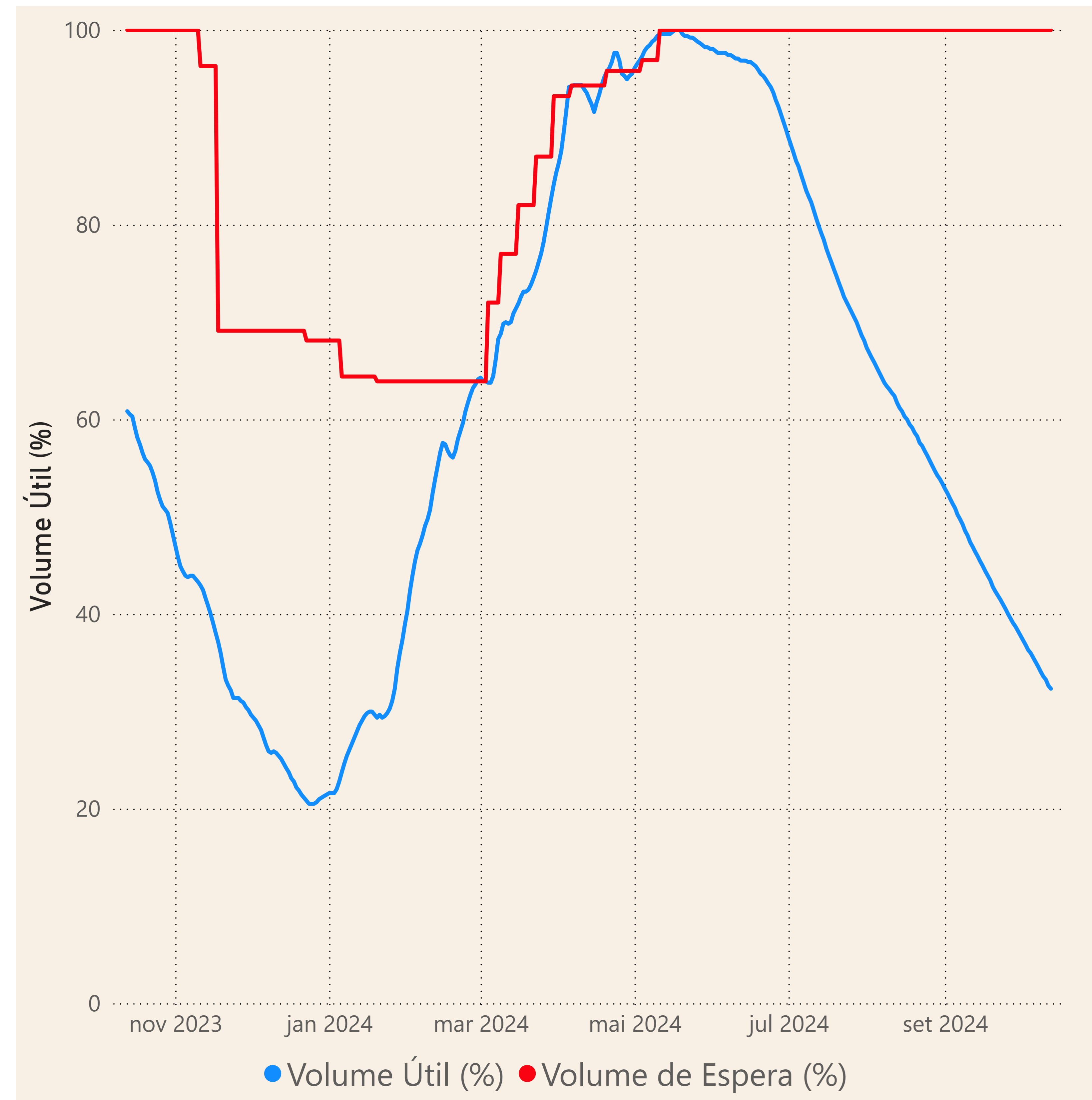
Rio Parnaíba



Fonte de dados: ONS e [HidroWeb](#)

# Acompanhamento da Bacia do Rio Parnaíba

## Operação da UHE Boa Esperança



**Saiba mais** sobre os termos técnicos da operação dos reservatórios no [Glossário do Sistema de Acompanhamento de Reservatórios - SAR da ANA](#)

Fonte de dados: ONS