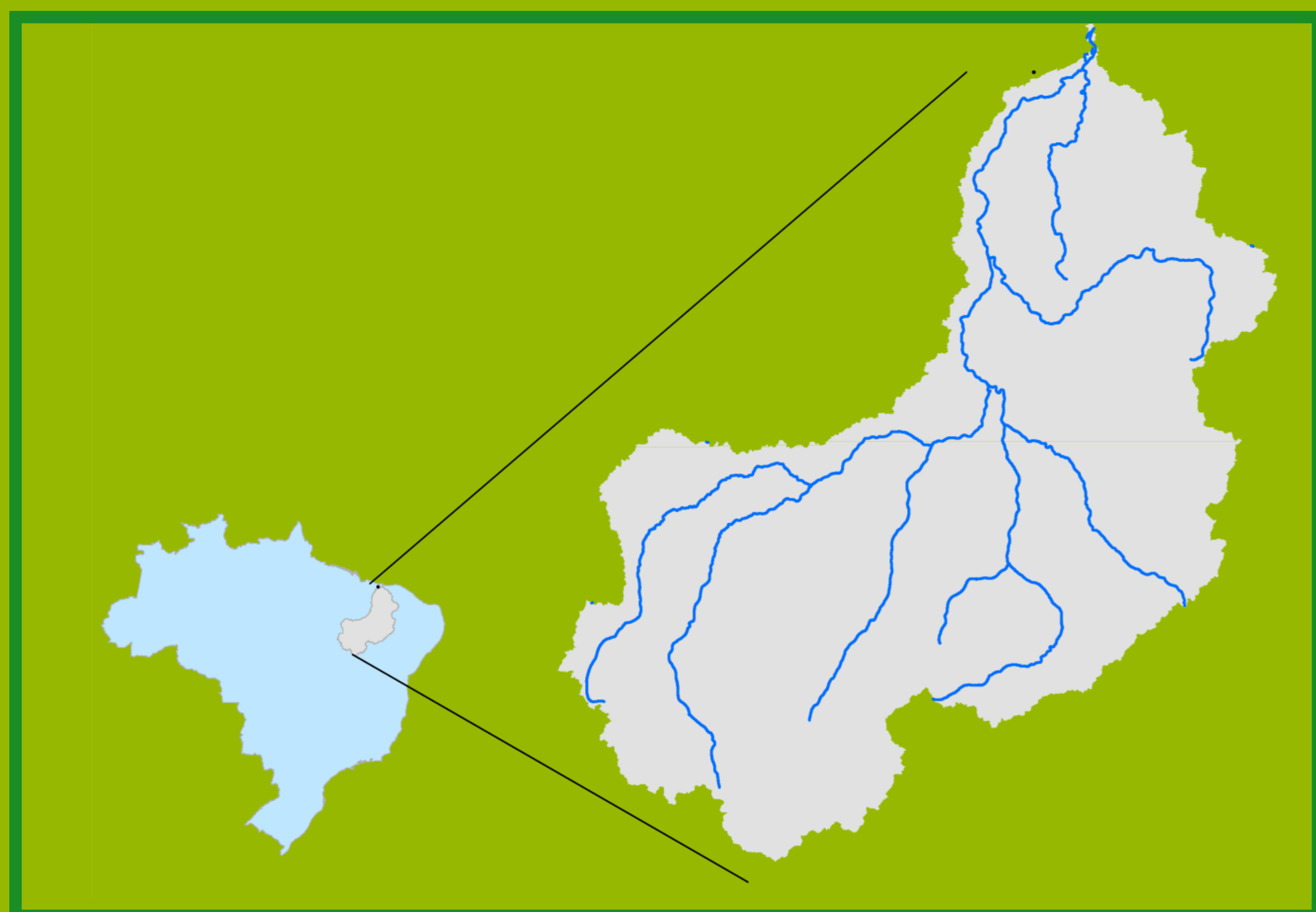


Localização da bacia do Rio Parnaíba



Legenda:



Usina Hidrelétrica



Estação fluviométrica

Teresina-CHESF - 34690000

Data	Cota (m)	Vazão (m ³ /s)
06/10/2024	1,67	273
07/10/2024	1,67	273
08/10/2024	1,67	273
09/10/2024	1,67	273
10/10/2024	1,67	273

* Média do dia 10/10/24 até 09:45h

UHE Boa Esperança


Data	Vazão Afluente (m ³ /s)	Vazão Defluente (m ³ /s)	Volume Útil (%)
05/10/2024	186	255	35,98
06/10/2024	151	255	35,51
07/10/2024	152	256	35,04
08/10/2024	151	255	34,57
09/10/2024	139	255	34,05

Ribeiro Gonçalves - 34060000

Data	Cota (m)	Vazão (m ³ /s)
06/10/2024	2,57	110
07/10/2024	2,57	110
08/10/2024	2,58	111
09/10/2024	2,57	110
10/10/2024	2,58	111

* Média do dia 10/10/24 até 09:45h

Teresina



Rio Poti


Prata do Piauí - 34770000

Data	Cota (m)	Vazão (m ³ /s)
06/10/2024	0,15	1
07/10/2024	0,14	1
08/10/2024	0,14	1
09/10/2024	0,14	1
10/10/2024	0,14	1

* Média do dia 10/10/24 até 09:15h



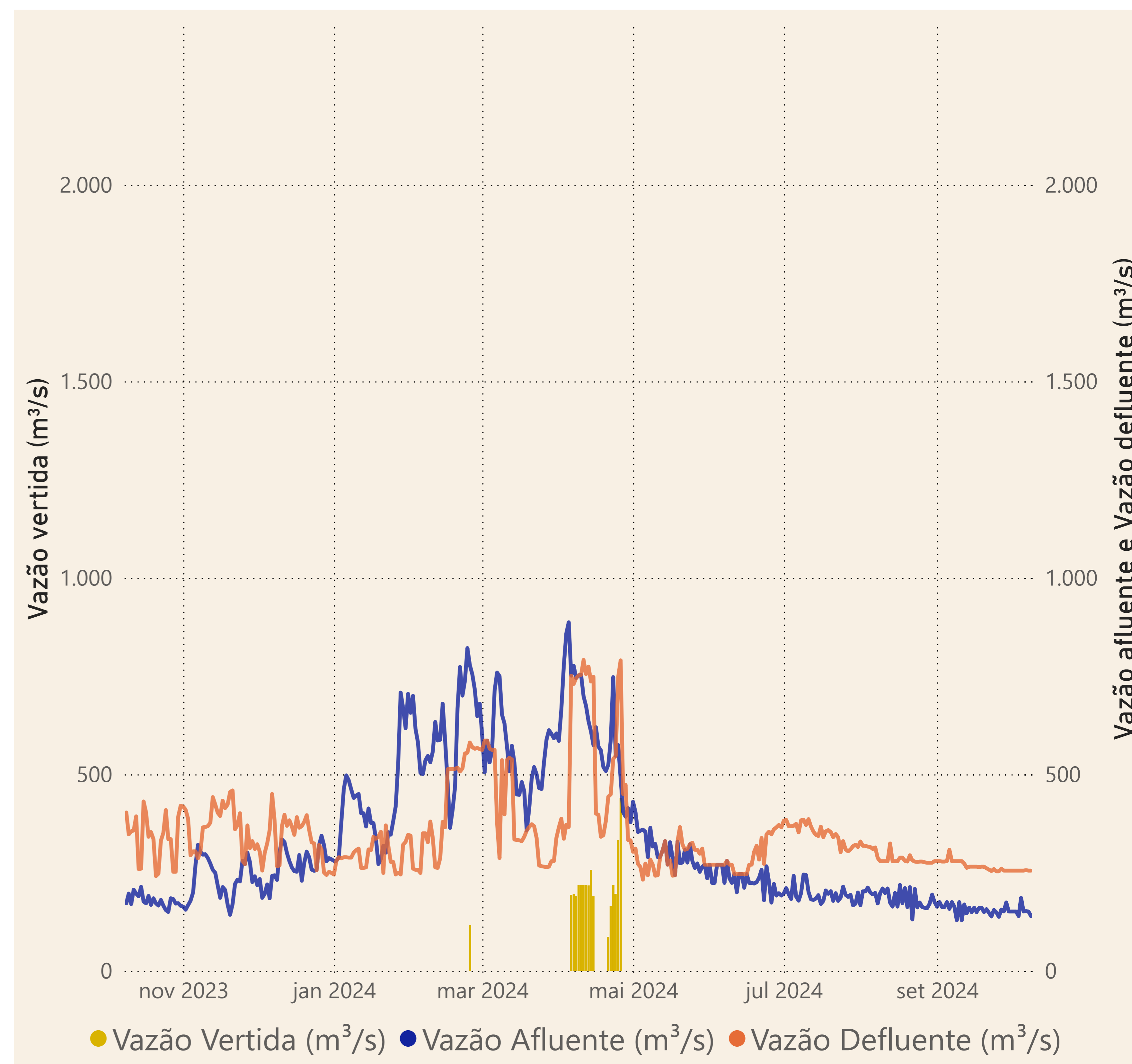
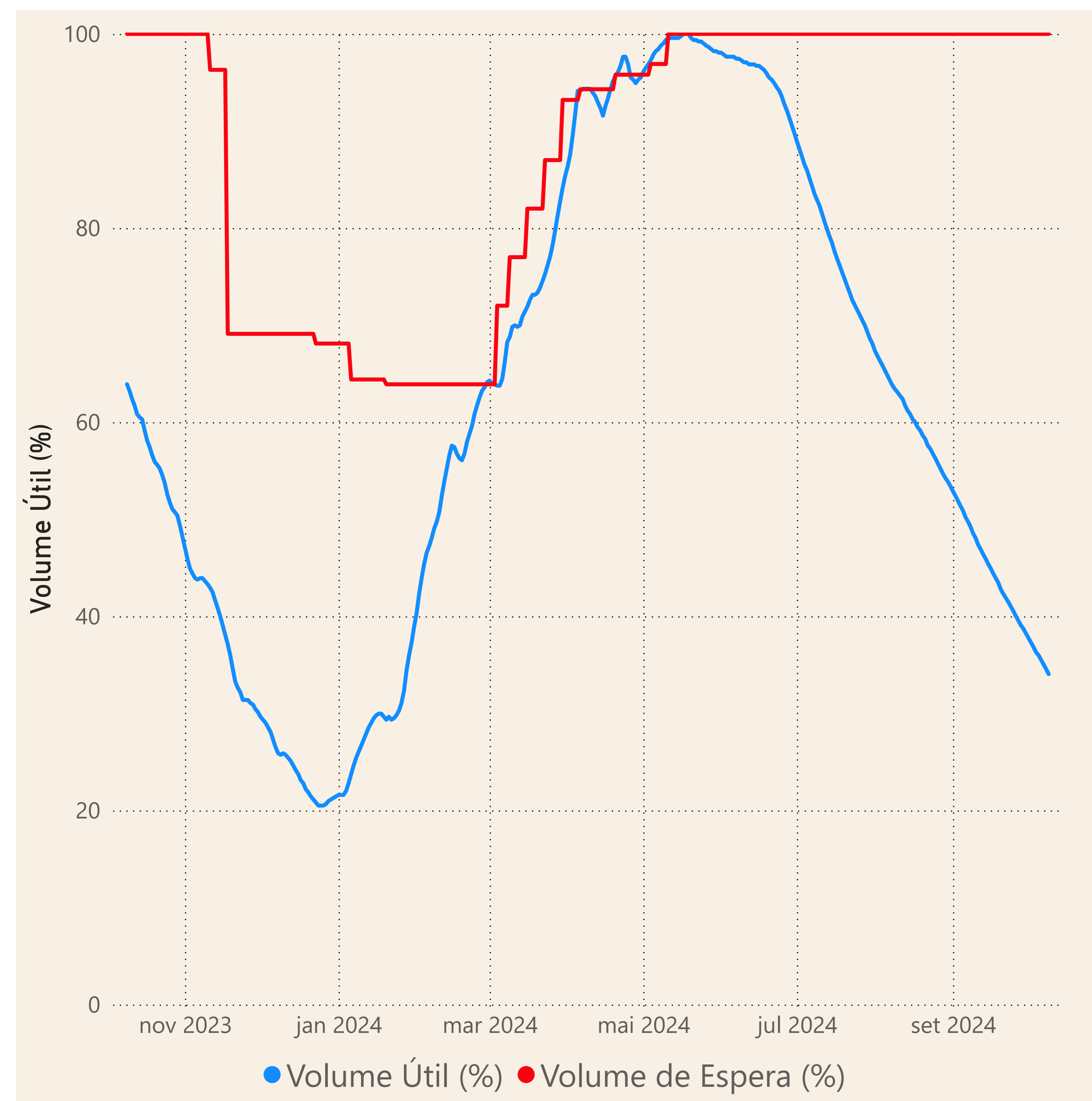
Rio Parnaíba



Fonte de dados: ONS e [HidroWeb](#)

Acompanhamento da Bacia do Rio Parnaíba

Operação da UHE Boa Esperança



Saiba mais sobre os termos técnicos da operação dos reservatórios no [Glossário do Sistema de Acompanhamento de Reservatórios - SAR da ANA](#)

Fonte de dados: ONS