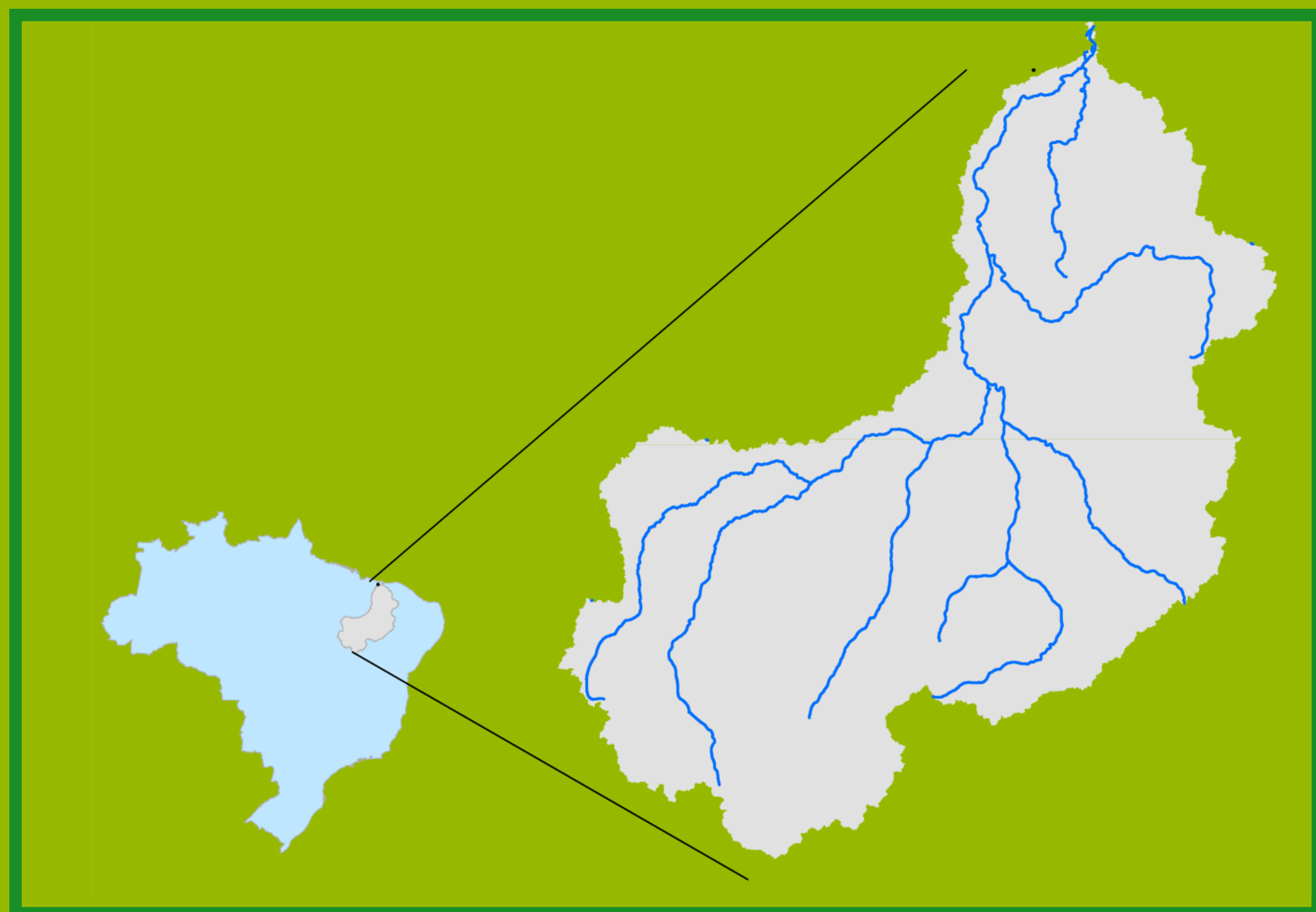


## Localização da bacia do Rio Parnaíba



Legenda:



Usina Hidrelétrica



Estação fluviométrica

### Teresina-CHESF - 34690000

Data	Cota (m)	Vazão (m³/s)
05/10/2024	1,67	273
06/10/2024	1,67	273
07/10/2024	1,67	273
08/10/2024	1,67	273
09/10/2024	1,67	273

\* Média do dia 09/10/24 até 08:45h

### UHE Boa Esperança

Data	Vazão Afluente (m³/s)	Vazão Defluente (m³/s)	Volume Útil (%)
04/10/2024	139	255	36,30
05/10/2024	186	255	35,98
06/10/2024	151	255	35,51
07/10/2024	152	256	35,04
08/10/2024	151	255	34,57

### Ribeiro Gonçalves - 34060000

Data	Cota (m)	Vazão (m³/s)
05/10/2024	2,57	110
06/10/2024	2,57	110
07/10/2024	2,57	110
08/10/2024	2,58	111
09/10/2024	2,57	110



\* Média do dia 09/10/24 até 08:45h

### Prata do Piauí - 34770000


Data	Cota (m)	Vazão (m³/s)
05/10/2024	0,15	1
06/10/2024	0,15	1
07/10/2024	0,14	1
08/10/2024	0,14	1
09/10/2024	0,15	1

\* Média do dia 09/10/24 até 09:15h

Teresina



Rio Poti



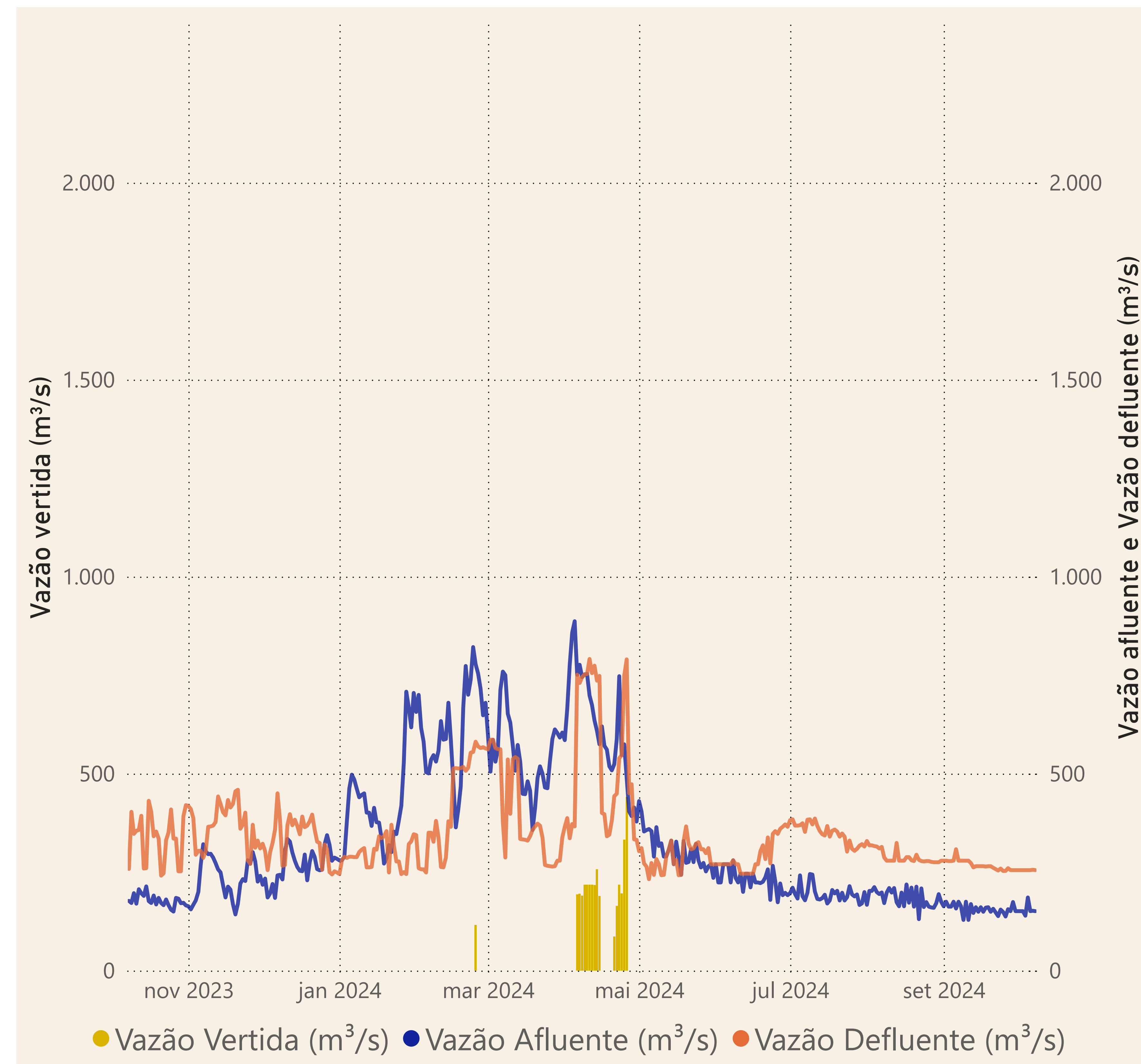
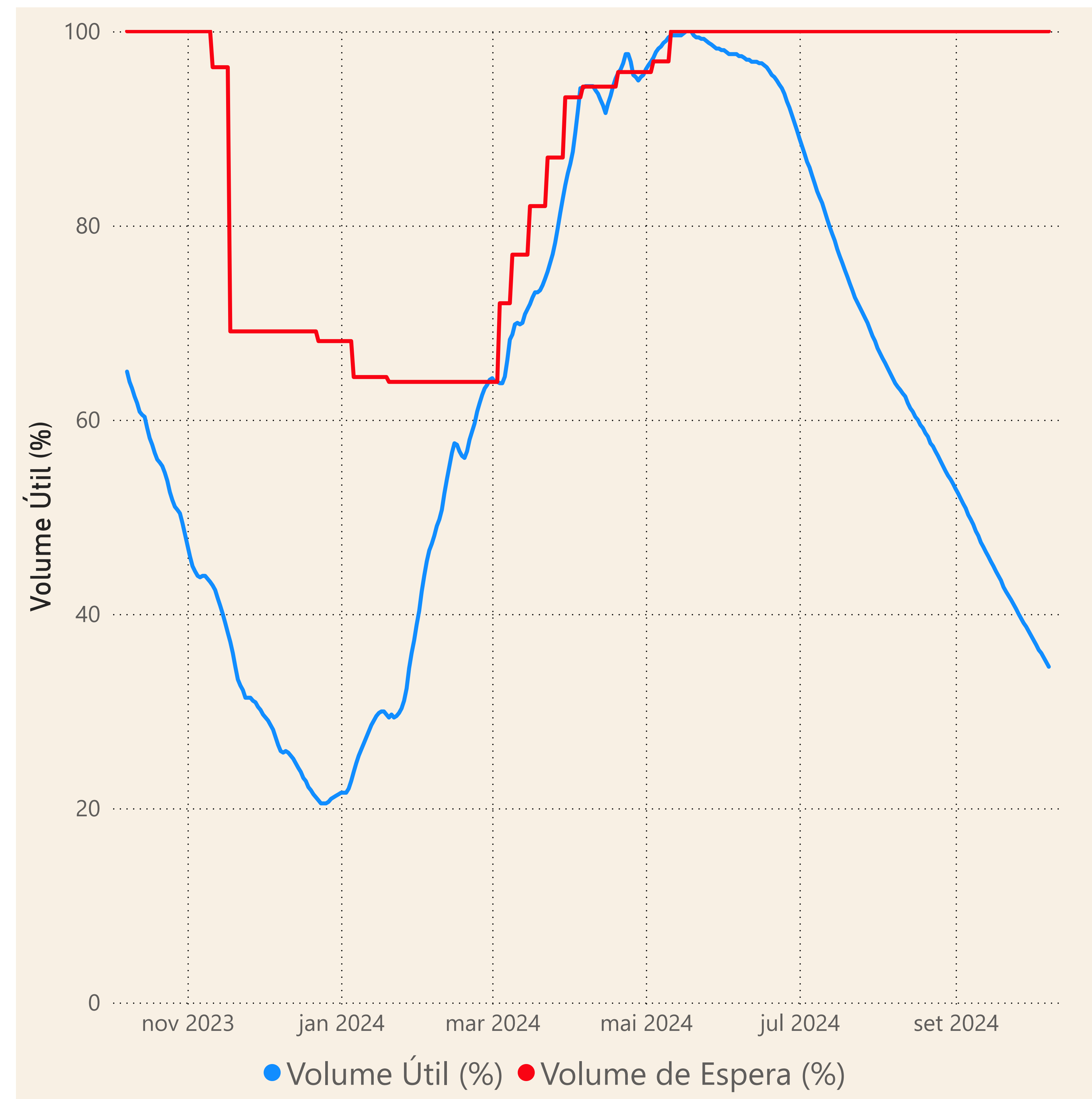
Rio Parnaíba



Fonte de dados: ONS e [HidroWeb](#)

# Acompanhamento da Bacia do Rio Parnaíba

## Operação da UHE Boa Esperança



**Saiba mais** sobre os termos técnicos da operação dos reservatórios no [Glossário do Sistema de Acompanhamento de Reservatórios - SAR da ANA](#)