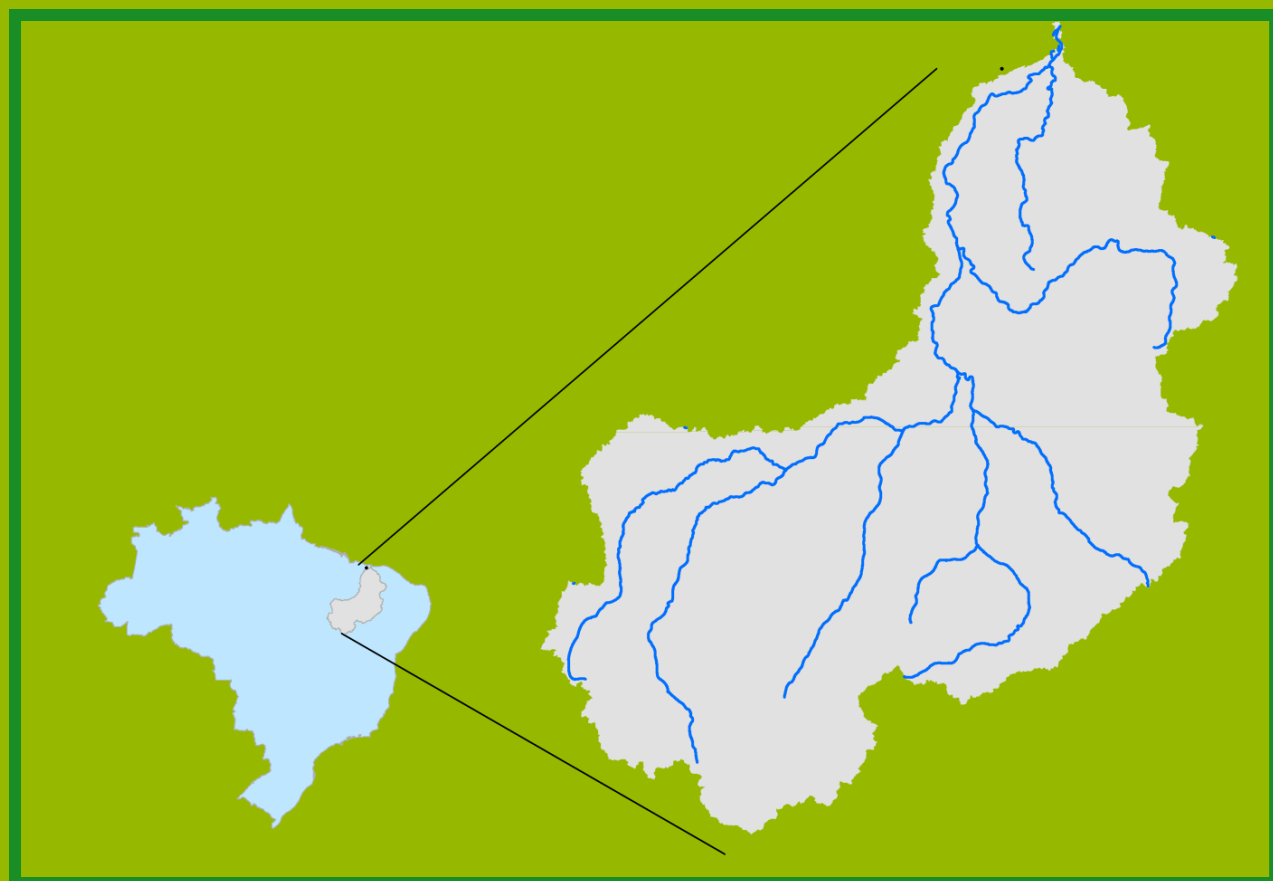


## Localização da bacia do Rio Parnaíba



Legenda:



Usina Hidrelétrica



Estação fluviométrica

### Teresina-CHESF - 34690000

Data	Cota (m)	Vazão (m³/s)
23/05/2024	2,10	402
24/05/2024	1,98	361
25/05/2024	1,97	360
26/05/2024	1,97	361
27/05/2024	1,96	355

\* Média do dia 27/05/24 até 09:45h

### UHE Boa Esperança

Data	Vazão Afluente (m³/s)	Vazão Defluente (m³/s)	Volume Útil (%)
22/05/2024	308	308	99,37
23/05/2024	239	274	99,22
24/05/2024	276	322	99,01
25/05/2024	280	326	98,80
26/05/2024	308	308	98,80

### Ribeiro Gonçalves - 34060000

Data	Cota (m)	Vazão (m³/s)
23/05/2024	2,81	143
24/05/2024	2,81	143
25/05/2024	2,80	141
26/05/2024	2,80	141
27/05/2024	2,80	141

\* Média do dia 27/05/24 até 09:45h

### Teresina



### Rio Poti

### Prata do Piauí - 34770000

Data	Cota (m)	Vazão (m³/s)
23/05/2024	0,69	10
24/05/2024	0,65	9
25/05/2024	0,65	9
26/05/2024	0,62	8
27/05/2024	0,61	8

\* Média do dia 27/05/24 até 10:15h



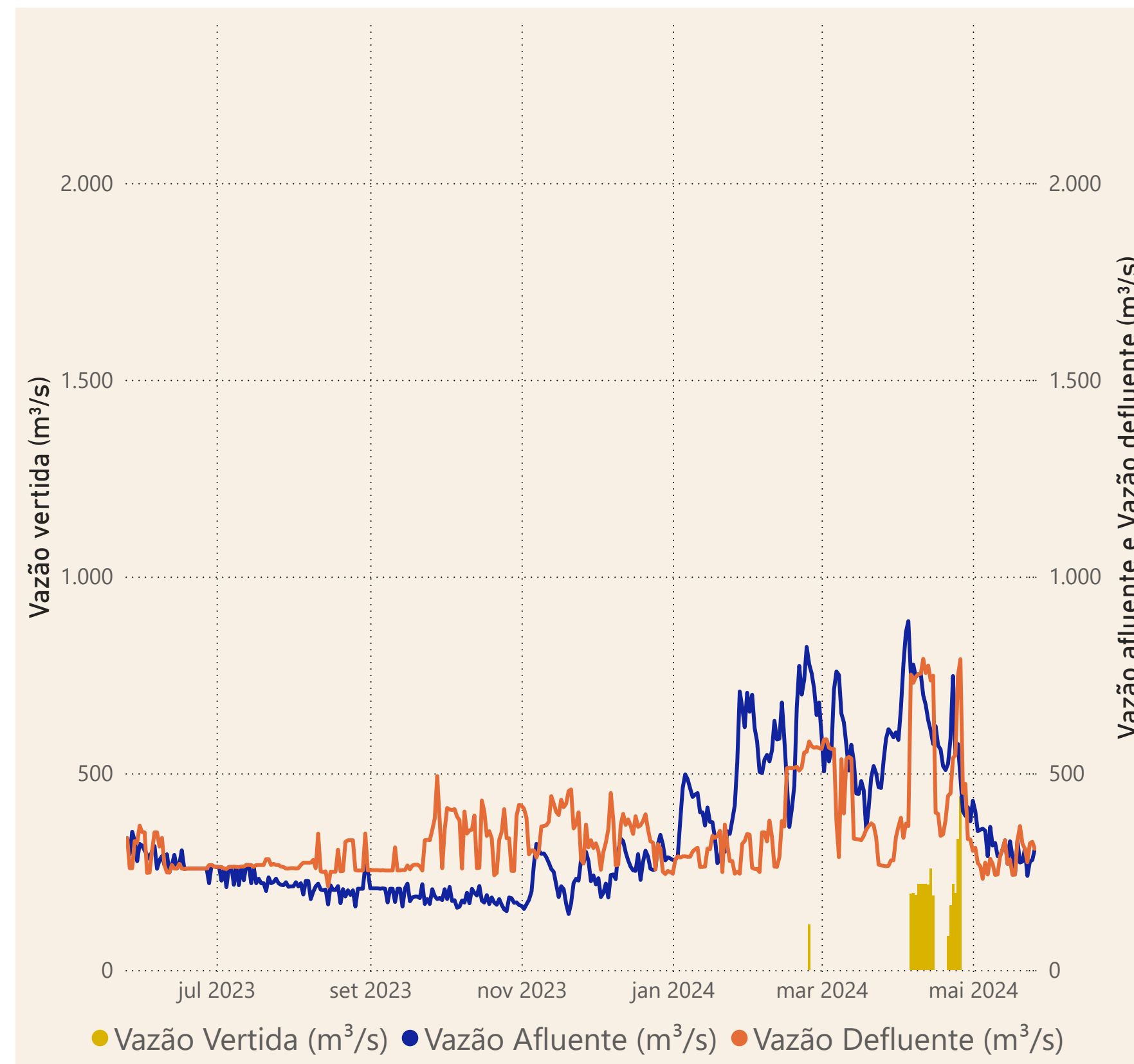
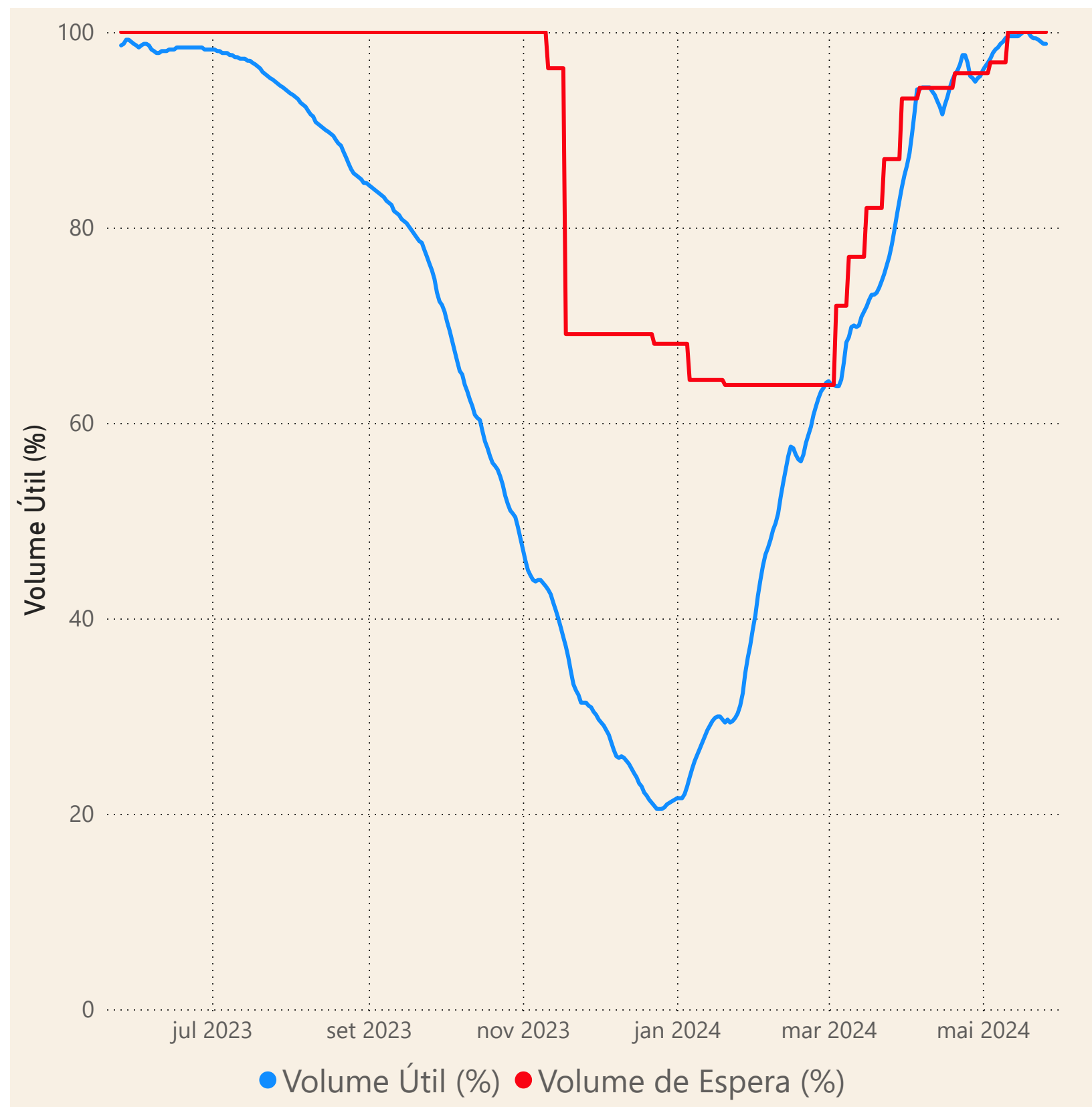
### Rio Parnaíba



Fonte de dados: ONS e [HidroWeb](#)

# Acompanhamento da Bacia do Rio Parnaíba

## Operação da UHE Boa Esperança



Saiba mais sobre os termos técnicos da operação dos reservatórios no [Glossário do Sistema de Acompanhamento de Reservatórios - SAR da ANA](#)

Fonte de dados: ONS