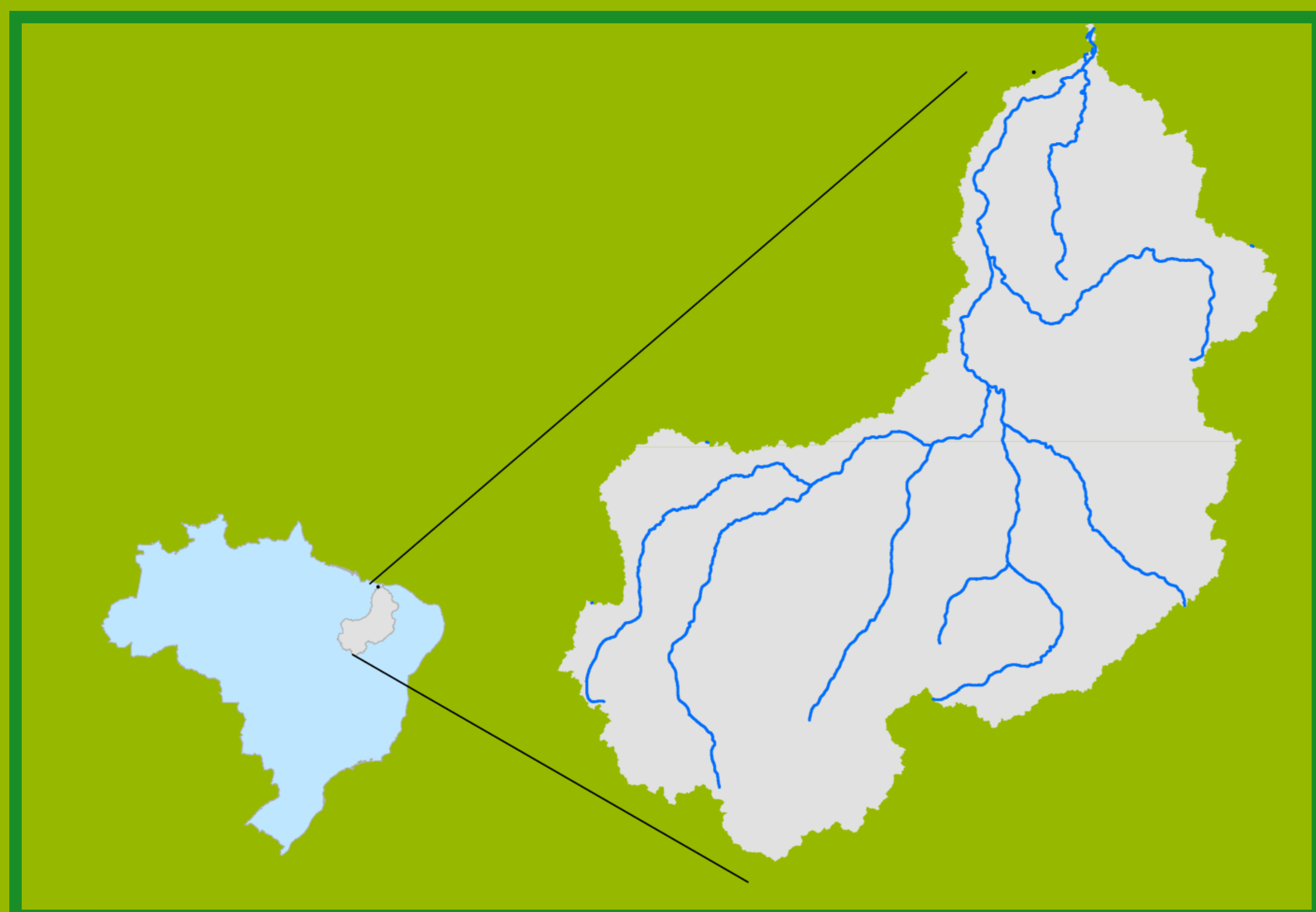


Localização da bacia do Rio Parnaíba



Legenda:



Teresina-CHESF - 34690000

Data	Cota (m)	Vazão (m ³ /s)
01/07/2024	2,07	390
02/07/2024	2,08	394
03/07/2024	2,07	391
04/07/2024	2,06	389
05/07/2024	2,05	384

* Média do dia 05/07/24 até 09:45h

UHE Boa Esperança

Data	Vazão Afluente (m ³ /s)	Vazão Defluente (m ³ /s)	Volume Útil (%)
30/06/2024	191	365	89,80
01/07/2024	197	382	88,96
02/07/2024	210	384	88,18
03/07/2024	232	406	87,40
04/07/2024	221	406	86,56

Ribeiro Gonçalves - 34060000

Data	Cota (m)	Vazão (m ³ /s)
01/07/2024	2,76	136
02/07/2024	2,76	135
03/07/2024	2,75	134
04/07/2024	2,75	134
05/07/2024	2,74	133

* Média do dia 05/07/24 até 09:45h

Teresina



Rio Poti


Prata do Piauí - 34770000

Data	Cota (m)	Vazão (m ³ /s)
01/07/2024	0,36	3
02/07/2024	0,34	3
03/07/2024	0,34	3
04/07/2024	0,33	3
05/07/2024	0,33	3

* Média do dia 05/07/24 até 09:15h



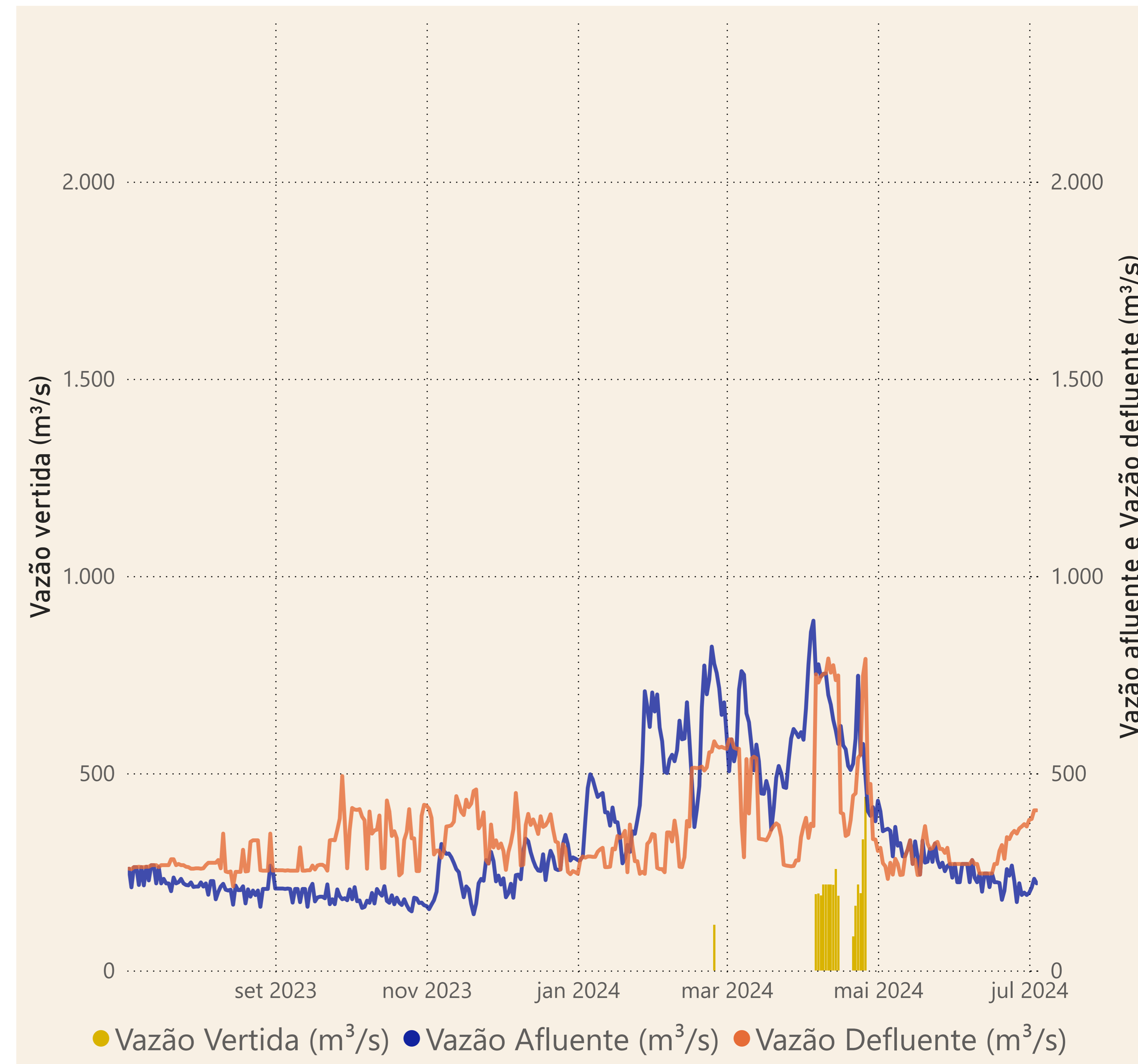
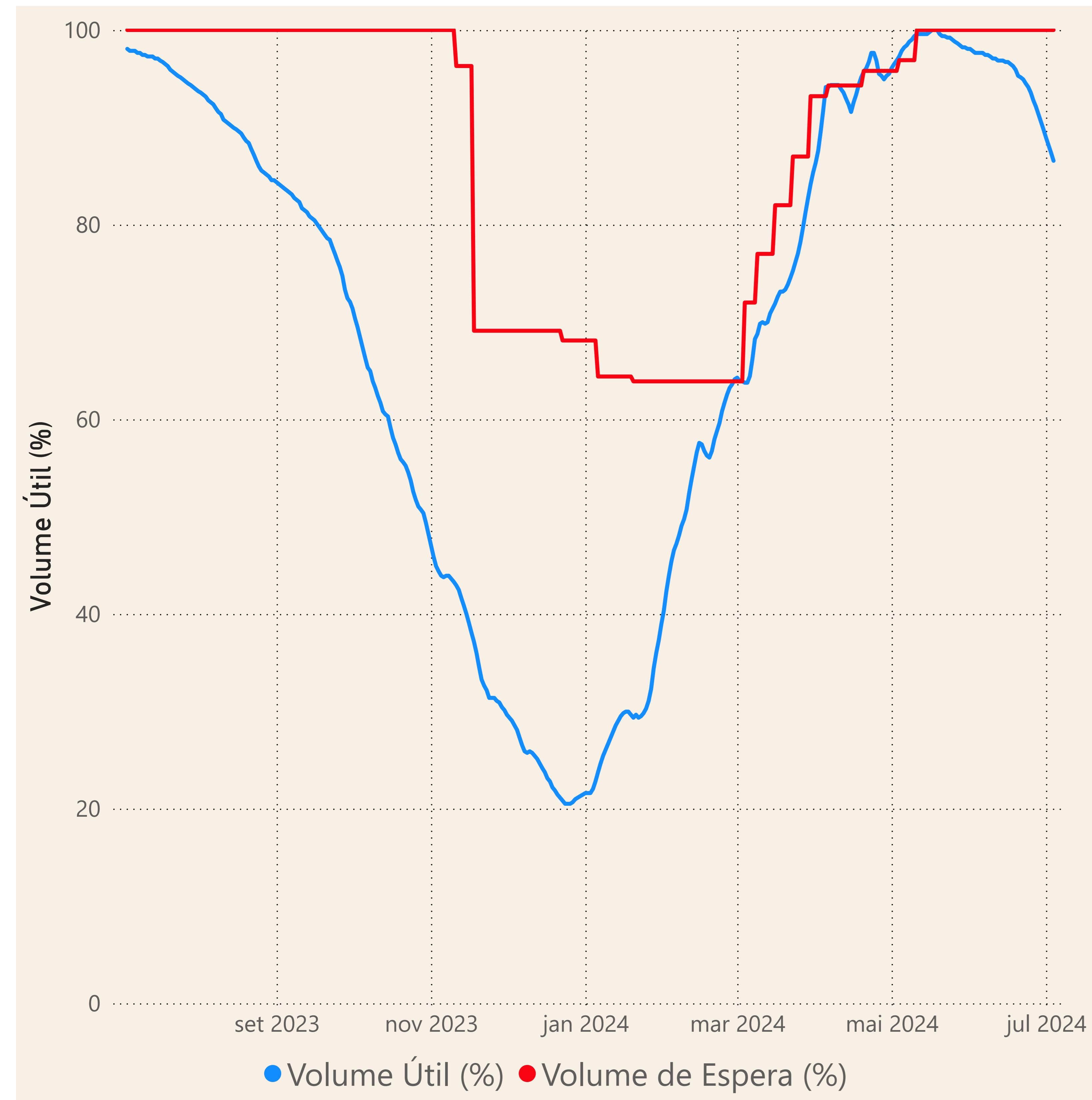
Rio Parnaíba



Fonte de dados: ONS e [HidroWeb](#)

Acompanhamento da Bacia do Rio Parnaíba

Operação da UHE Boa Esperança



Saiba mais sobre os termos técnicos da operação dos reservatórios no [Glossário do Sistema de Acompanhamento de Reservatórios - SAR da ANA](#)

Fonte de dados: ONS