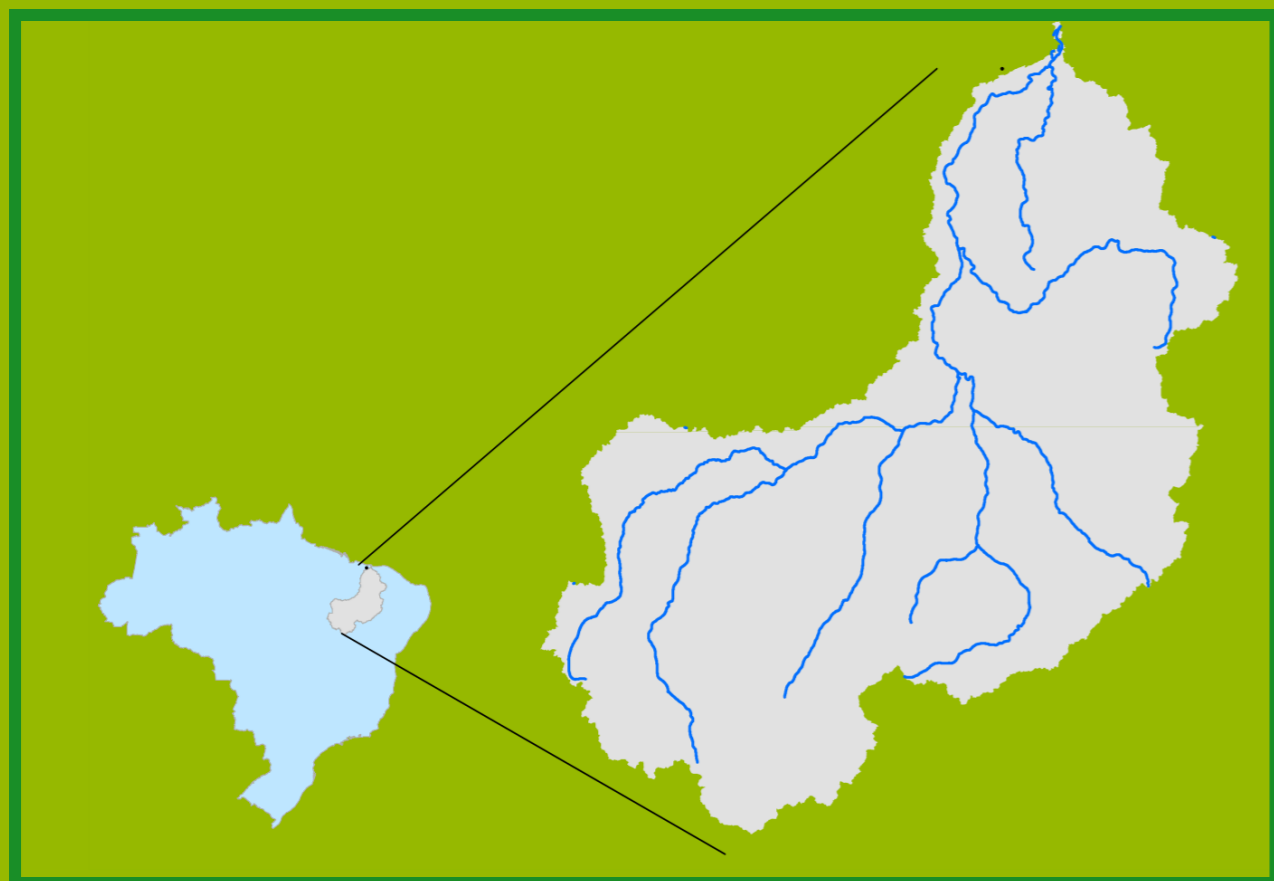


Localização da bacia do Rio Parnaíba



Legenda:



Usina Hidrelétrica



Estação fluviométrica

Teresina-CHESF - 34690000

Data	Cota (m)	Vazão (m³/s)
19/05/2024	1,87	328
20/05/2024	1,89	335
21/05/2024	1,91	342
22/05/2024	2,14	413
23/05/2024	2,19	431

* Média do dia 23/05/24 até 07:45h

UHE Boa Esperança

Data	Vazão Afluente (m³/s)	Vazão Defluente (m³/s)	Volume Útil (%)
18/05/2024	243	243	100,00
19/05/2024	329	329	100,00
20/05/2024	273	366	99,58
21/05/2024	276	322	99,37
22/05/2024	308	308	99,37

Ribeiro Gonçalves - 34060000

Data	Cota (m)	Vazão (m³/s)
19/05/2024	2,84	146
20/05/2024	2,83	145
21/05/2024	2,82	144
22/05/2024	2,82	144
23/05/2024	2,82	144

* Média do dia 23/05/24 até 08:45h

Teresina



Rio Poti

Prata do Piauí - 34770000

Data	Cota (m)	Vazão (m³/s)
19/05/2024	0,75	12
20/05/2024	0,71	11
21/05/2024	0,73	12
22/05/2024	0,77	13
23/05/2024	0,70	11

* Média do dia 23/05/24 até 08:15h



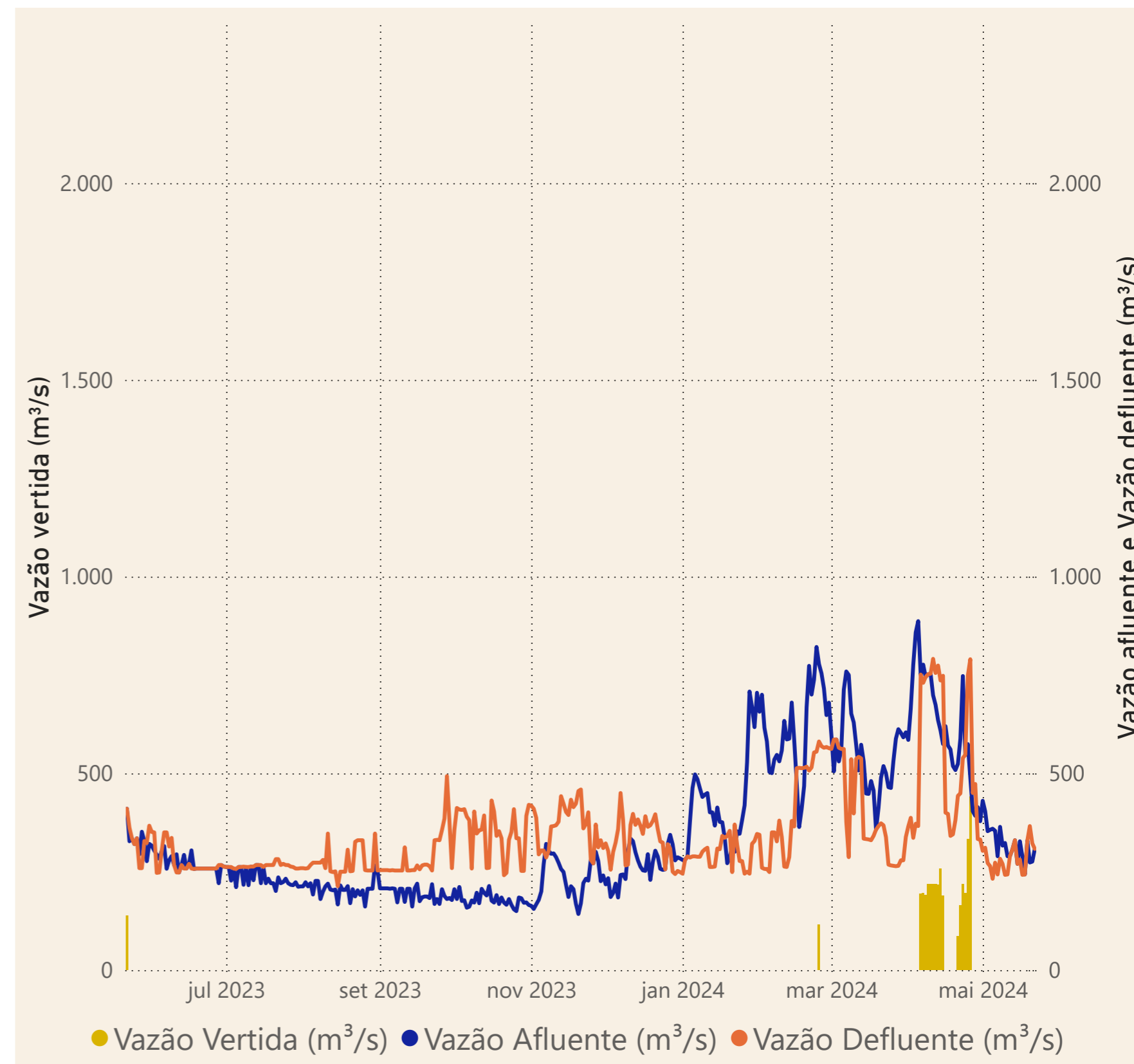
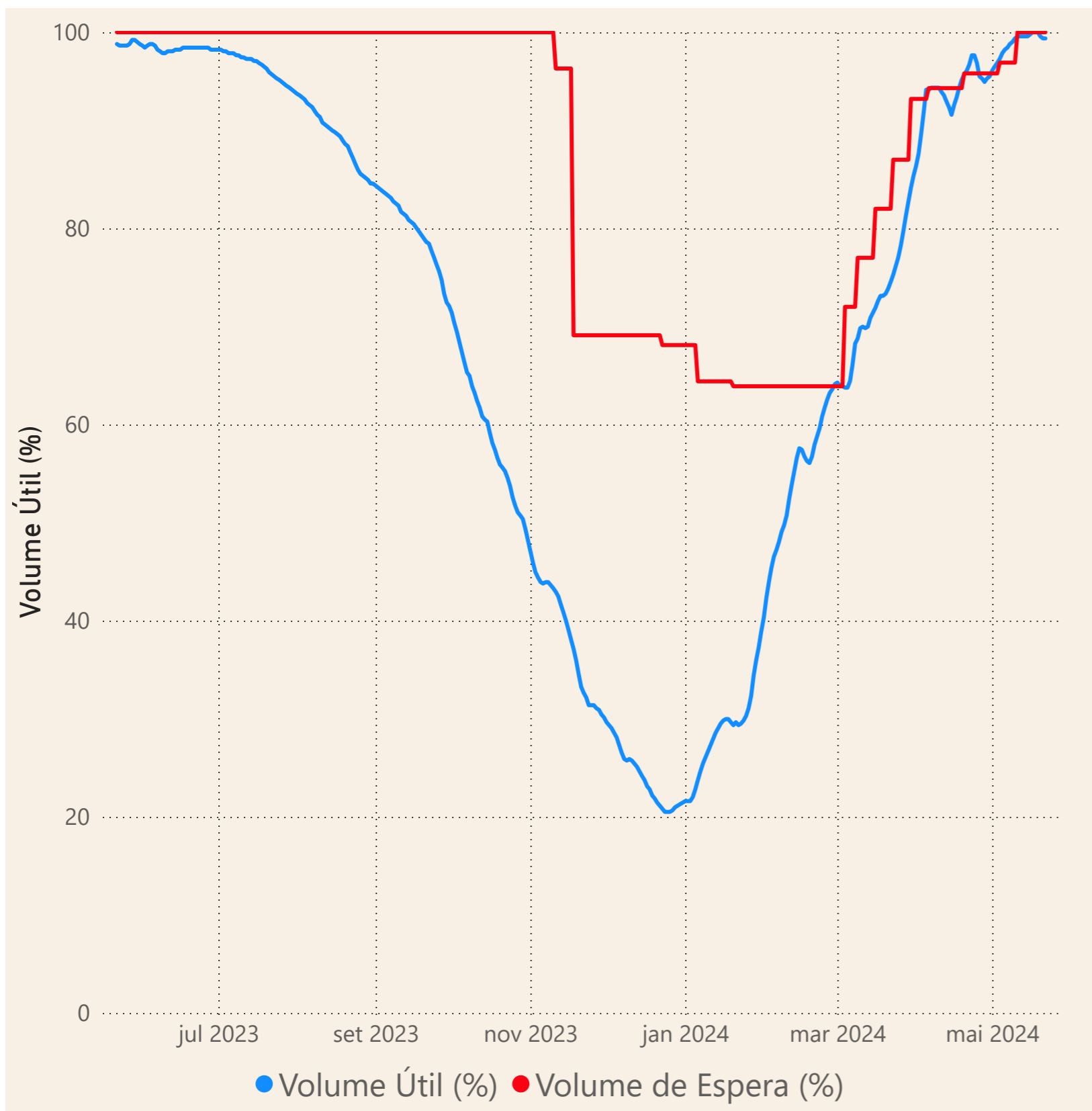
Rio Parnaíba



Fonte de dados: ONS e [HidroWeb](#)

Acompanhamento da Bacia do Rio Parnaíba

Operação da UHE Boa Esperança



Saiba mais sobre os termos técnicos da operação dos reservatórios no [Glossário do Sistema de Acompanhamento de Reservatórios - SAR da ANA](#)