

Localização da bacia do Rio Parnaíba



Legenda:



Usina Hidrelétrica



Estação fluviométrica

Teresina-CHESF - 34690000

Data	Cota (m)	Vazão (m ³ /s)
29/09/2024	1,66	271
30/09/2024	1,69	278
01/10/2024	1,68	274
02/10/2024	1,67	272
03/10/2024	1,66	271

* Média do dia 03/10/24 até 10:45h

UHE Boa Esperança


Data	Vazão Afluente (m ³ /s)	Vazão Defluente (m ³ /s)	Volume Útil (%)
28/09/2024	151	255	39,07
29/09/2024	140	256	38,55
30/09/2024	151	255	38,08
01/10/2024	186	255	37,76
02/10/2024	151	255	37,29

Ribeiro Gonçalves - 34060000


Data	Cota (m)	Vazão (m ³ /s)
29/09/2024	2,58	111
30/09/2024	2,57	111
01/10/2024	2,57	110
02/10/2024	2,57	110
03/10/2024	2,57	110

* Média do dia 03/10/24 até 10:45h

Teresina




Rio Poti




Prata do Piauí - 34770000

Data	Cota (m)	Vazão (m ³ /s)
29/09/2024	0,12	1
30/09/2024	0,12	1
01/10/2024	0,12	1
02/10/2024	0,13	1
03/10/2024	0,15	1

* Média do dia 03/10/24 até 10:15h



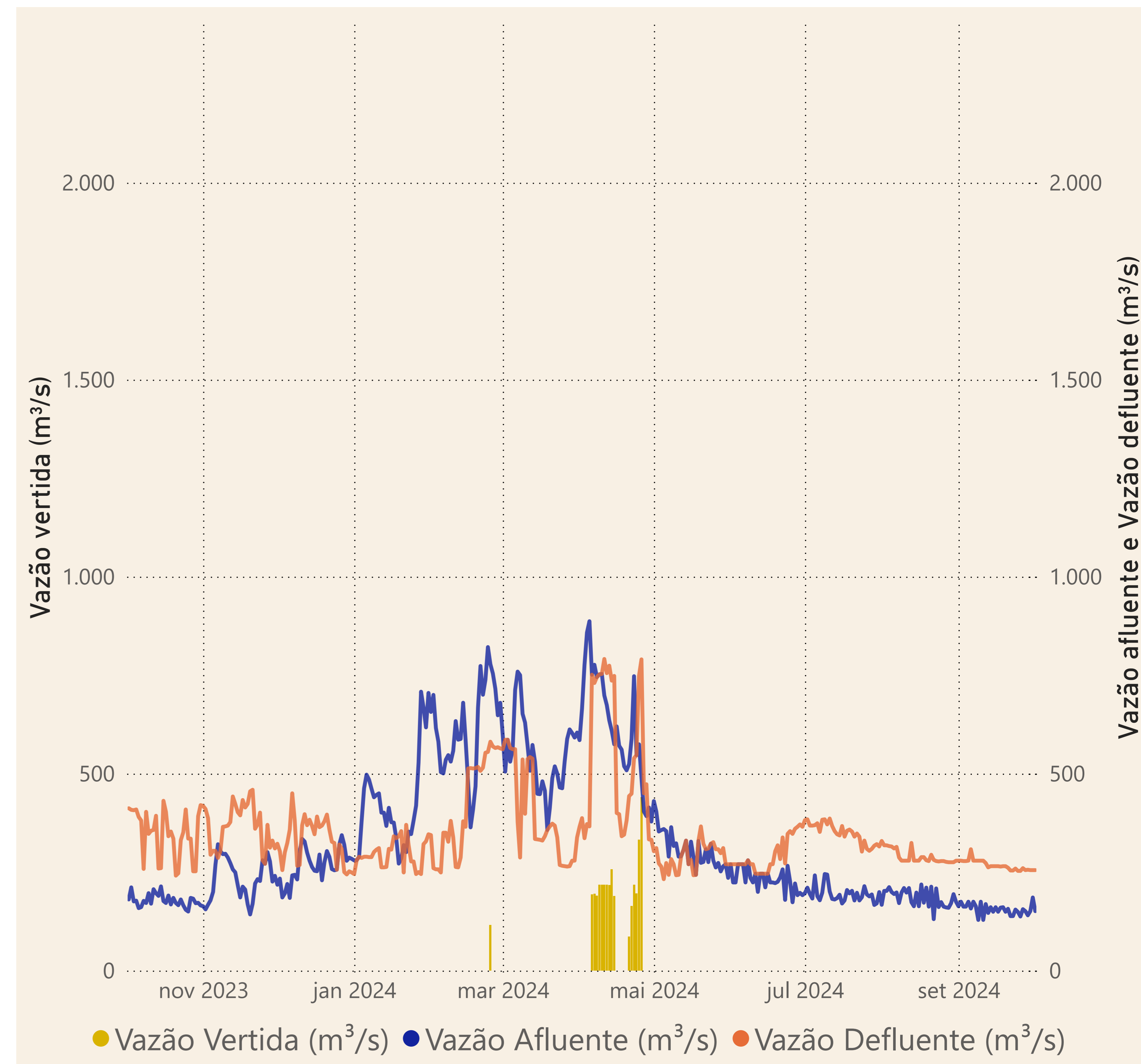
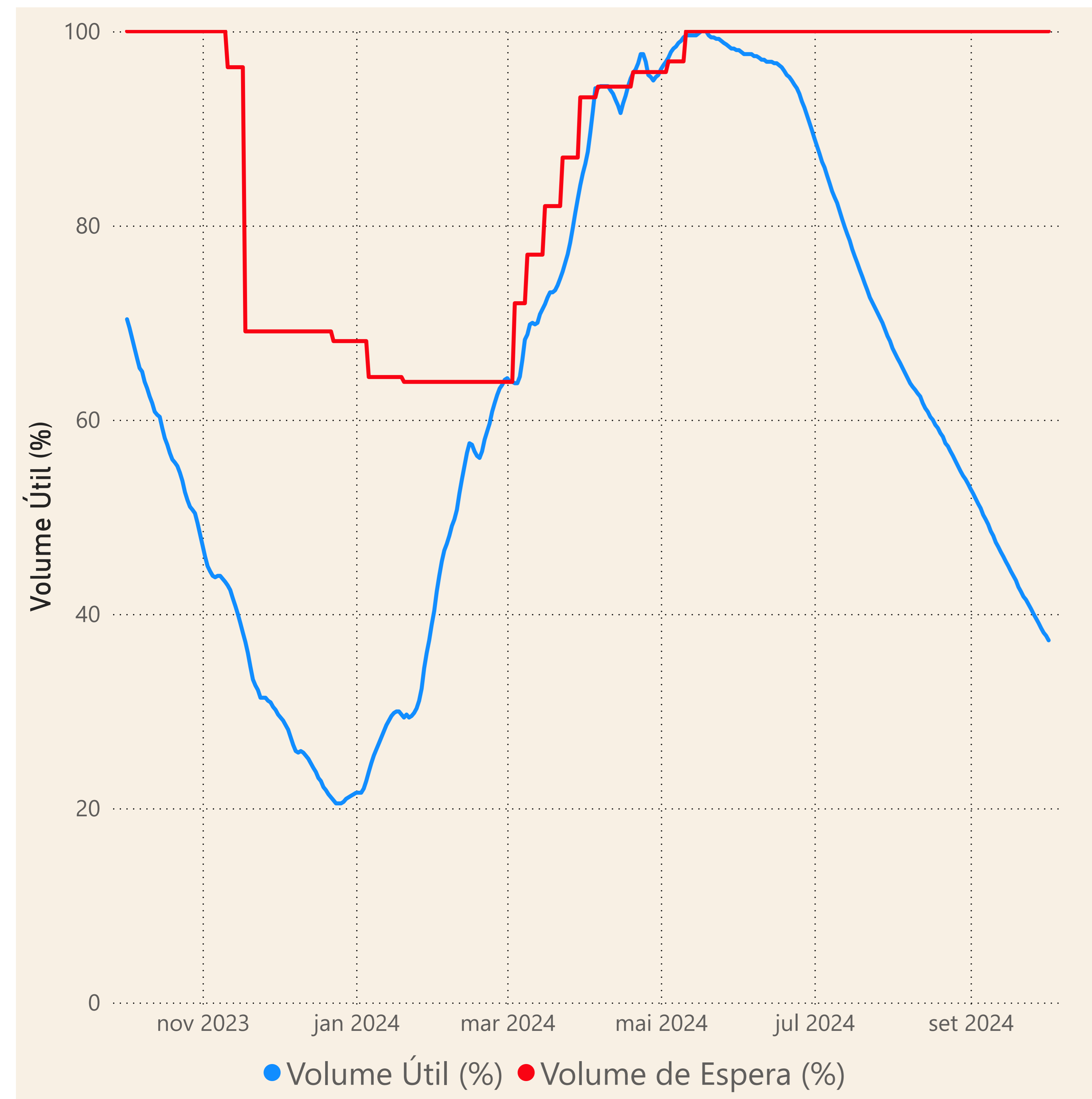
Rio Parnaíba



Fonte de dados: ONS e [HidroWeb](#)

Acompanhamento da Bacia do Rio Parnaíba

Operação da UHE Boa Esperança



Saiba mais sobre os termos técnicos da operação dos reservatórios no [Glossário do Sistema de Acompanhamento de Reservatórios - SAR da ANA](#)

Fonte de dados: ONS