

Localização da bacia do Rio Parnaíba



Legenda:



Teresina-CHESF - 34690000

Data	Cota (m)	Vazão (m ³ /s)
18/05/2024	1,90	339
19/05/2024	1,87	328
20/05/2024	1,89	335
21/05/2024	1,91	342
22/05/2024	2,02	376

* Média do dia 22/05/24 até 09:45h

UHE Boa Esperança

Data	Vazão Afluente (m ³ /s)	Vazão Defluente (m ³ /s)	Volume Útil (%)
17/05/2024	288	242	100,00
18/05/2024	243	243	100,00
19/05/2024	329	329	100,00
20/05/2024	273	366	99,58
21/05/2024	276	322	99,37

Ribeiro Gonçalves - 34060000

Data	Cota (m)	Vazão (m ³ /s)
18/05/2024	2,84	147
19/05/2024	2,84	146
20/05/2024	2,83	145
21/05/2024	2,82	144
22/05/2024	2,82	144

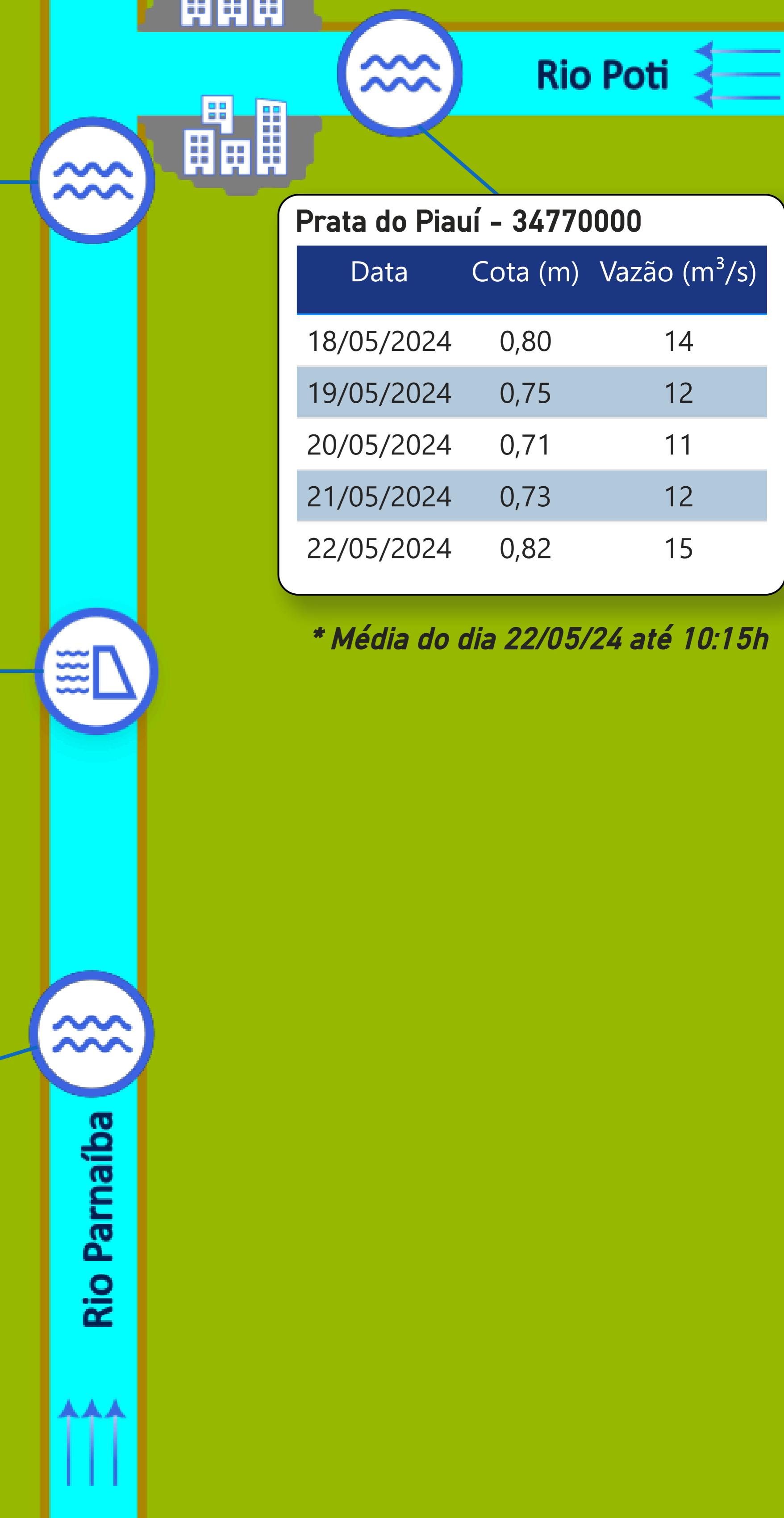
* Média do dia 22/05/24 até 09:45h

Prata do Piauí - 34770000

Data	Cota (m)	Vazão (m ³ /s)
18/05/2024	0,80	14
19/05/2024	0,75	12
20/05/2024	0,71	11
21/05/2024	0,73	12
22/05/2024	0,82	15

* Média do dia 22/05/24 até 10:15h

Teresina



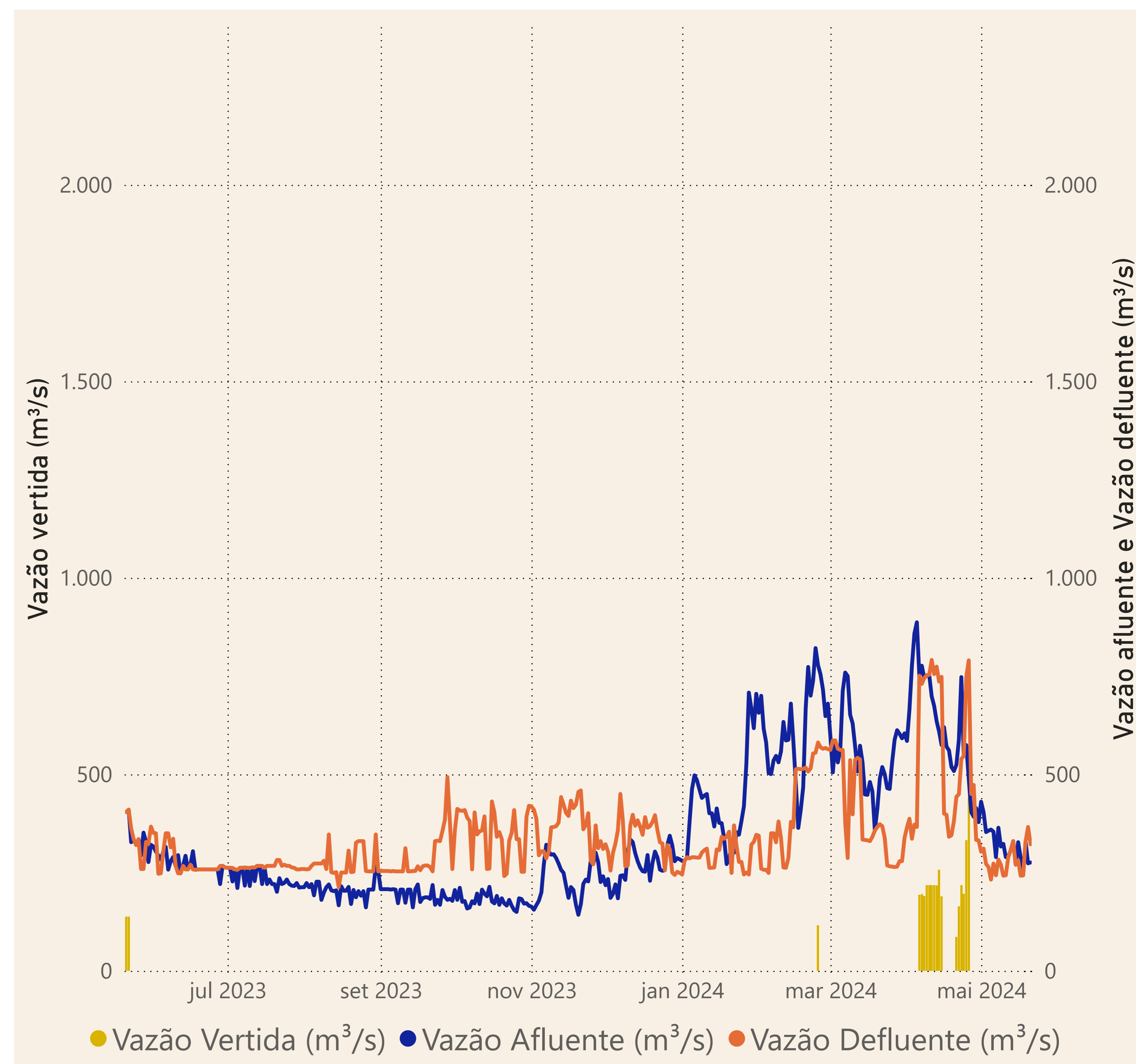
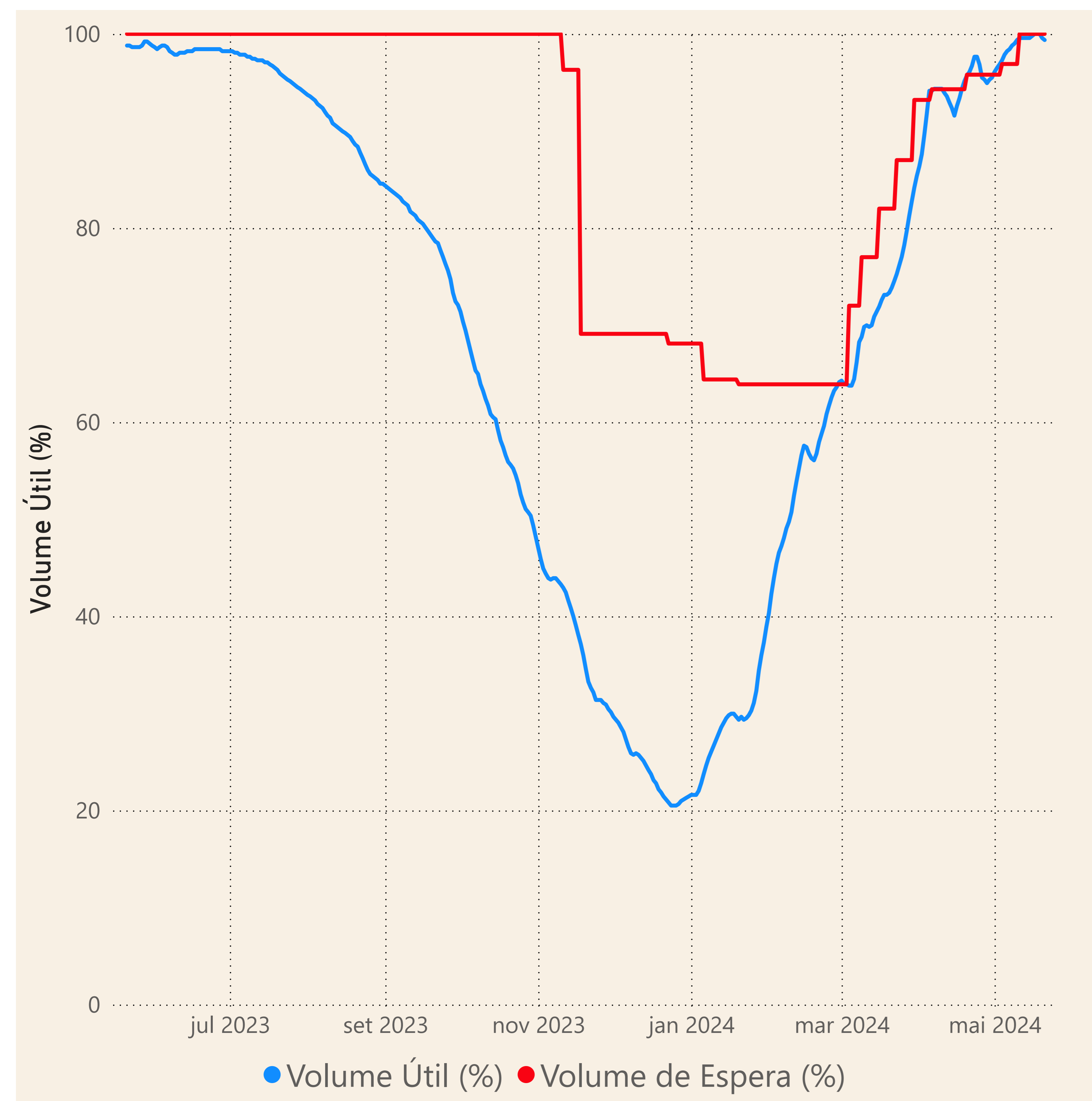
Rio Poti

Rio Parnaíba

Fonte de dados: ONS e [HidroWeb](#)

Acompanhamento da Bacia do Rio Parnaíba

Operação da UHE Boa Esperança



Saiba mais sobre os termos técnicos da operação dos reservatórios no [Glossário do Sistema de Acompanhamento de Reservatórios - SAR da ANA](#)

Fonte de dados: ONS