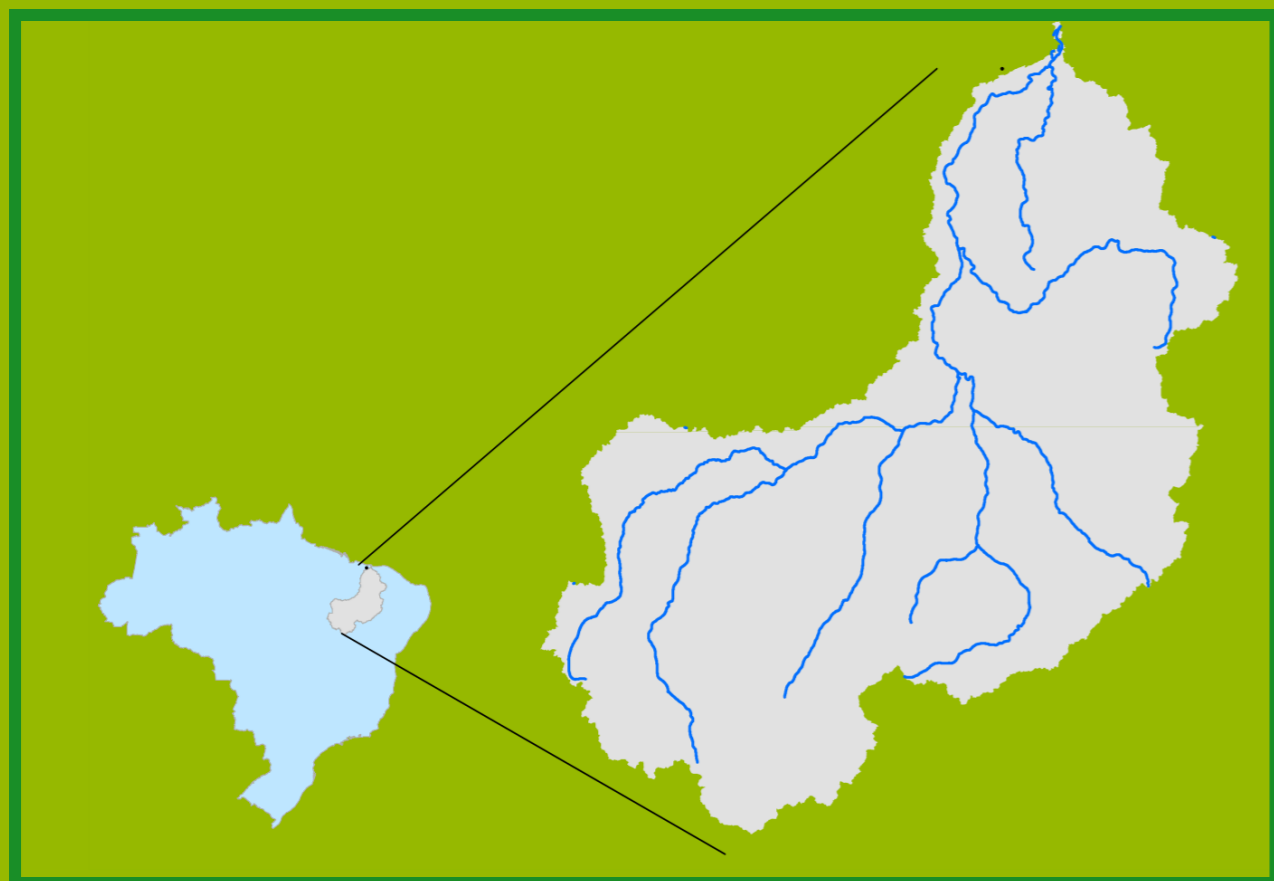


Localização da bacia do Rio Parnaíba



Legenda:



Usina Hidrelétrica



Estação fluviométrica

Teresina-CHESF - 34690000

Data	Cota (m)	Vazão (m³/s)
16/05/2024	2,00	369
17/05/2024	2,02	375
18/05/2024	1,90	339
19/05/2024	1,87	328
20/05/2024	1,90	337

* Média do dia 20/05/24 até 09:45h

UHE Boa Esperança

Data	Vazão Afluente (m³/s)	Vazão Defluente (m³/s)	Volume Útil (%)
15/05/2024	270	270	99,58
16/05/2024	327	281	99,79
17/05/2024	288	242	100,00
18/05/2024	243	243	100,00
19/05/2024	329	329	100,00

Ribeiro Gonçalves - 34060000

Data	Cota (m)	Vazão (m³/s)
16/05/2024	2,85	148
17/05/2024	2,85	148
18/05/2024	2,84	147
19/05/2024	2,84	146
20/05/2024	2,83	146

* Média do dia 20/05/24 até 09:45h

Teresina



Rio Poti

Prata do Piauí - 34770000

Data	Cota (m)	Vazão (m³/s)
16/05/2024	0,80	14
17/05/2024	0,81	14
18/05/2024	0,80	14
19/05/2024	0,75	12
20/05/2024	0,72	11

* Média do dia 20/05/24 até 09:15h



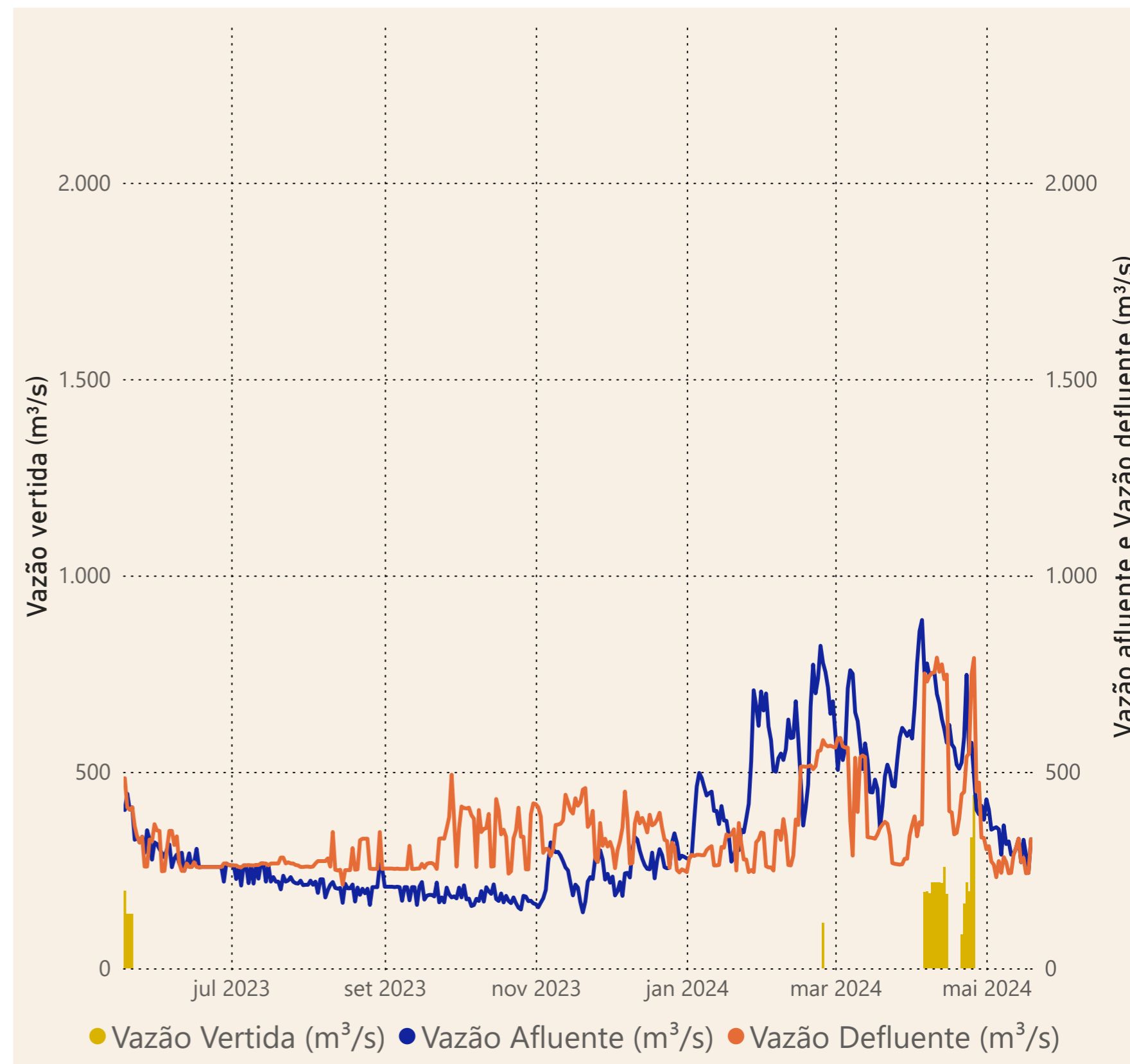
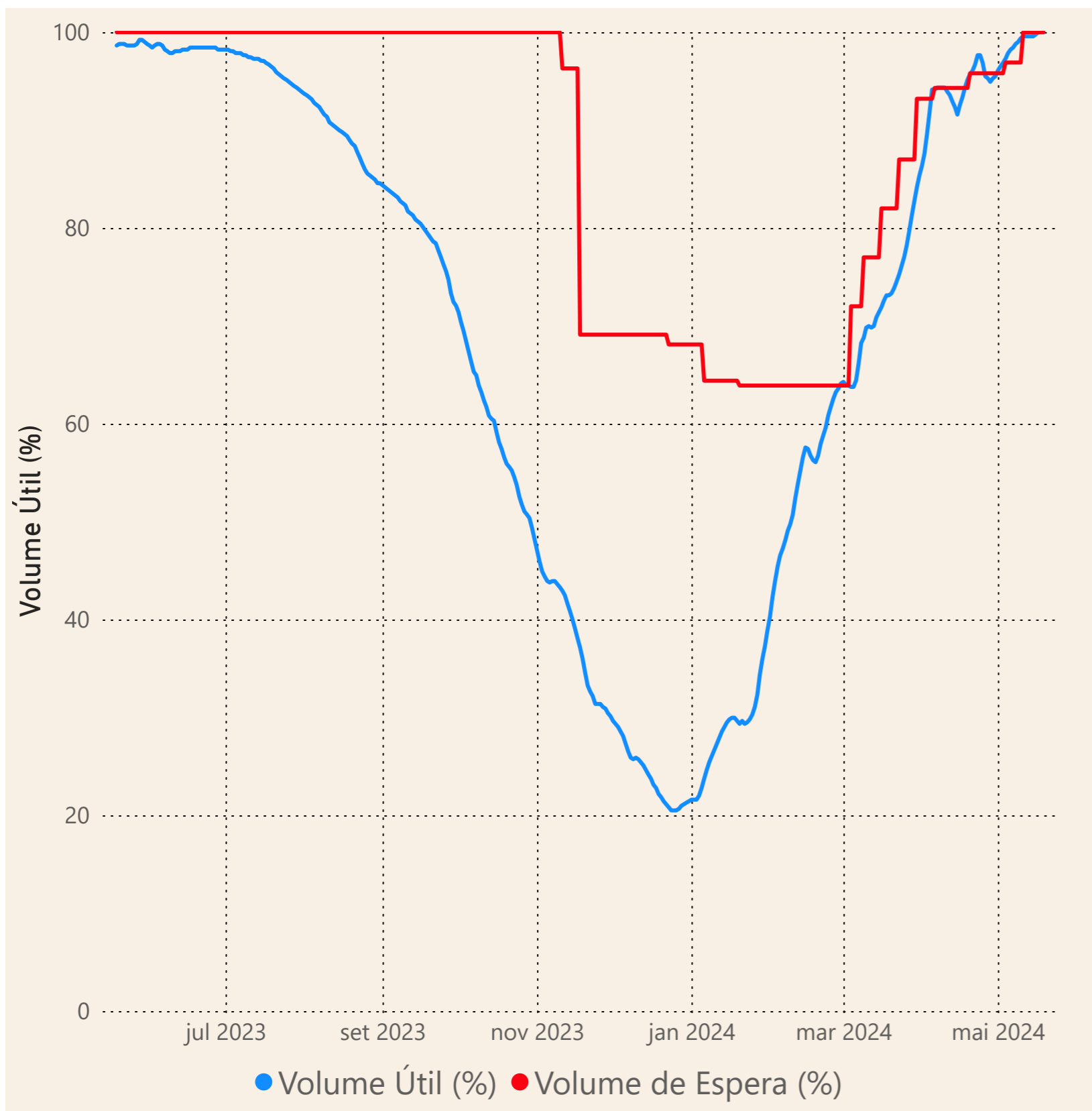
Rio Parnaíba



Fonte de dados: ONS e [HidroWeb](#)

Acompanhamento da Bacia do Rio Parnaíba

Operação da UHE Boa Esperança



Saiba mais sobre os termos técnicos da operação dos reservatórios no [Glossário do Sistema de Acompanhamento de Reservatórios - SAR da ANA](#)