

Localização da bacia do Rio Parnaíba



Legenda:



Teresina-CHESF - 34690000

Data	Cota (m)	Vazão (m ³ /s)
26/09/2024	1,66	270
27/09/2024	1,69	278
28/09/2024	1,67	272
29/09/2024	1,66	271
30/09/2024	1,68	276

* Média do dia 30/09/24 até 09:45h

UHE Boa Esperança

Data	Vazão Afluente (m ³ /s)	Vazão Defluente (m ³ /s)	Volume Útil (%)
25/09/2024	137	253	40,32
26/09/2024	149	253	39,85
27/09/2024	156	260	39,38
28/09/2024	186	255	39,07
29/09/2024	140	256	38,55

Ribeiro Gonçalves - 34060000

Data	Cota (m)	Vazão (m ³ /s)
26/09/2024	2,58	112
27/09/2024	2,58	111
28/09/2024	2,58	111
29/09/2024	2,58	111
30/09/2024	2,58	111

* Média do dia 30/09/24 até 10:45h

Teresina



Rio Poti


Prata do Piauí - 34770000

Data	Cota (m)	Vazão (m ³ /s)
26/09/2024	0,14	1
27/09/2024	0,13	1
28/09/2024	0,12	1
29/09/2024	0,12	1
30/09/2024	0,13	1

* Média do dia 30/09/24 até 10:15h



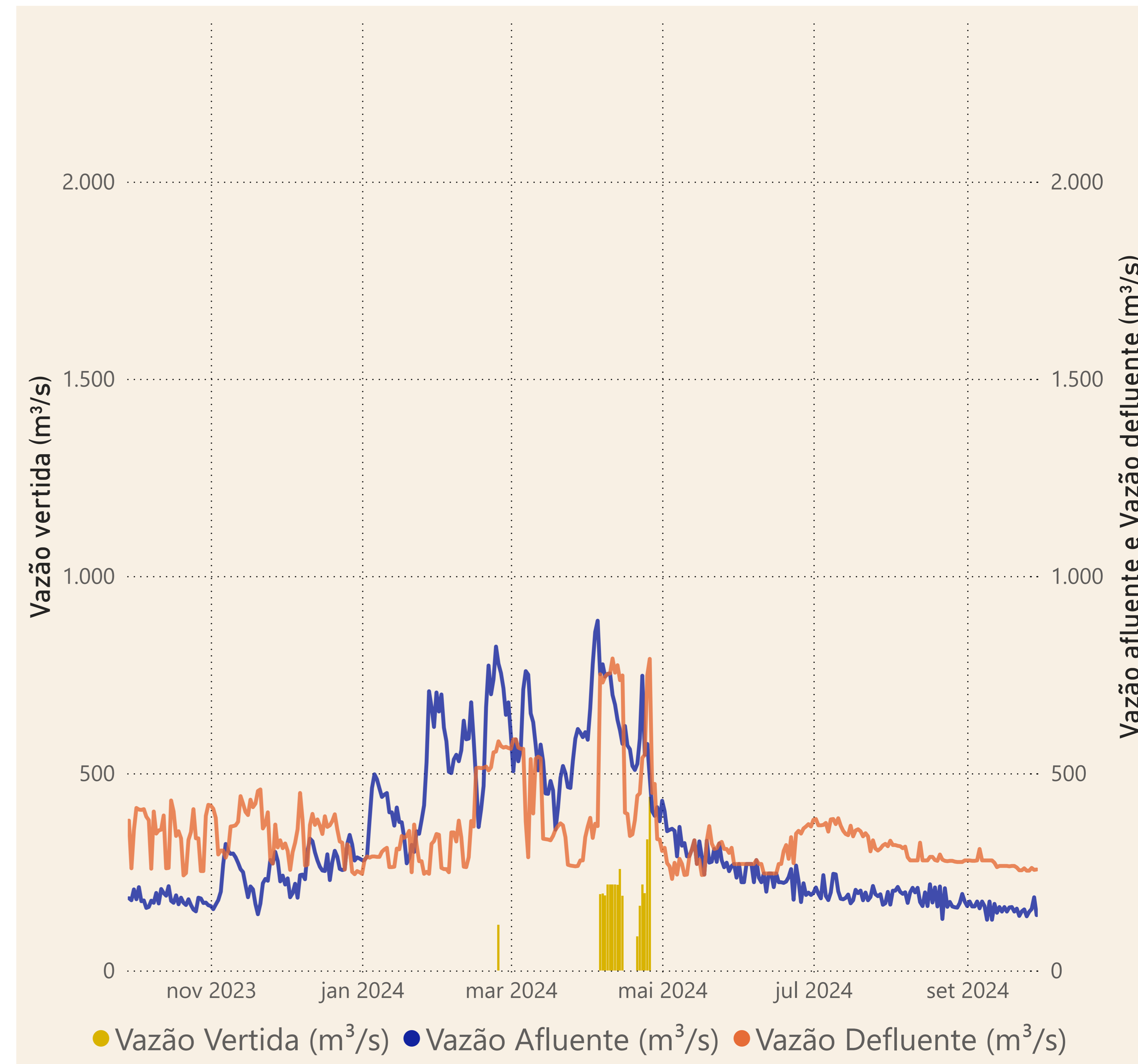
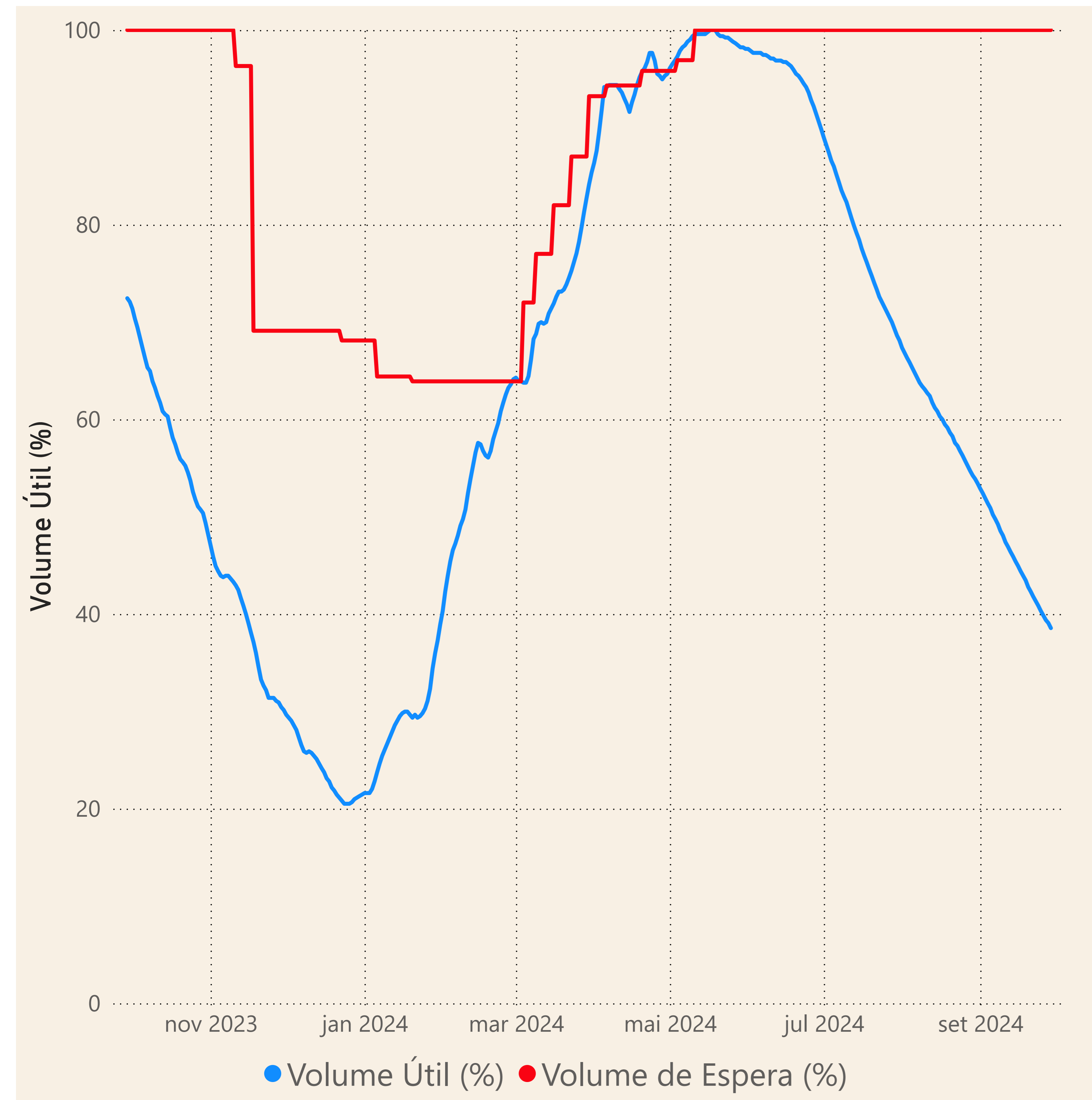
Rio Parnaíba



Fonte de dados: ONS e [HidroWeb](#)

Acompanhamento da Bacia do Rio Parnaíba

Operação da UHE Boa Esperança



Saiba mais sobre os termos técnicos da operação dos reservatórios no [Glossário do Sistema de Acompanhamento de Reservatórios - SAR da ANA](#)

Fonte de dados: ONS