

## Localização da bacia do Rio Parnaíba



Legenda:



Usina Hidrelétrica



Estação fluviométrica

### Teresina-CHESF - 34690000

Data	Cota (m)	Vazão (m <sup>3</sup> /s)
13/05/2024	1,93	346
14/05/2024	2,01	374
15/05/2024	2,02	376
16/05/2024	2,00	369
17/05/2024	2,02	376

\* Média do dia 17/05/24 até 09:45h

### UHE Boa Esperança

Data	Vazão Afluentes (m <sup>3</sup> /s)	Vazão Defluente (m <sup>3</sup> /s)	Volume Útil (%)
12/05/2024	290	290	99,58
13/05/2024	307	307	99,58
14/05/2024	330	330	99,58
15/05/2024	316	270	99,79
16/05/2024	235	281	99,58

### Ribeiro Gonçalves - 34060000

Data	Cota (m)	Vazão (m <sup>3</sup> /s)
13/05/2024	2,86	150
14/05/2024	2,86	150
15/05/2024	2,85	148
16/05/2024	2,85	148
17/05/2024	2,85	148

\* Média do dia 17/05/24 até 09:45h

### Prata do Piauí - 34770000




Data	Cota (m)	Vazão (m <sup>3</sup> /s)
13/05/2024	0,86	16
14/05/2024	0,84	16
15/05/2024	0,86	16
16/05/2024	0,80	14
17/05/2024	0,79	14

\* Média do dia 17/05/24 até 09:15h


Teresina



Rio Poti



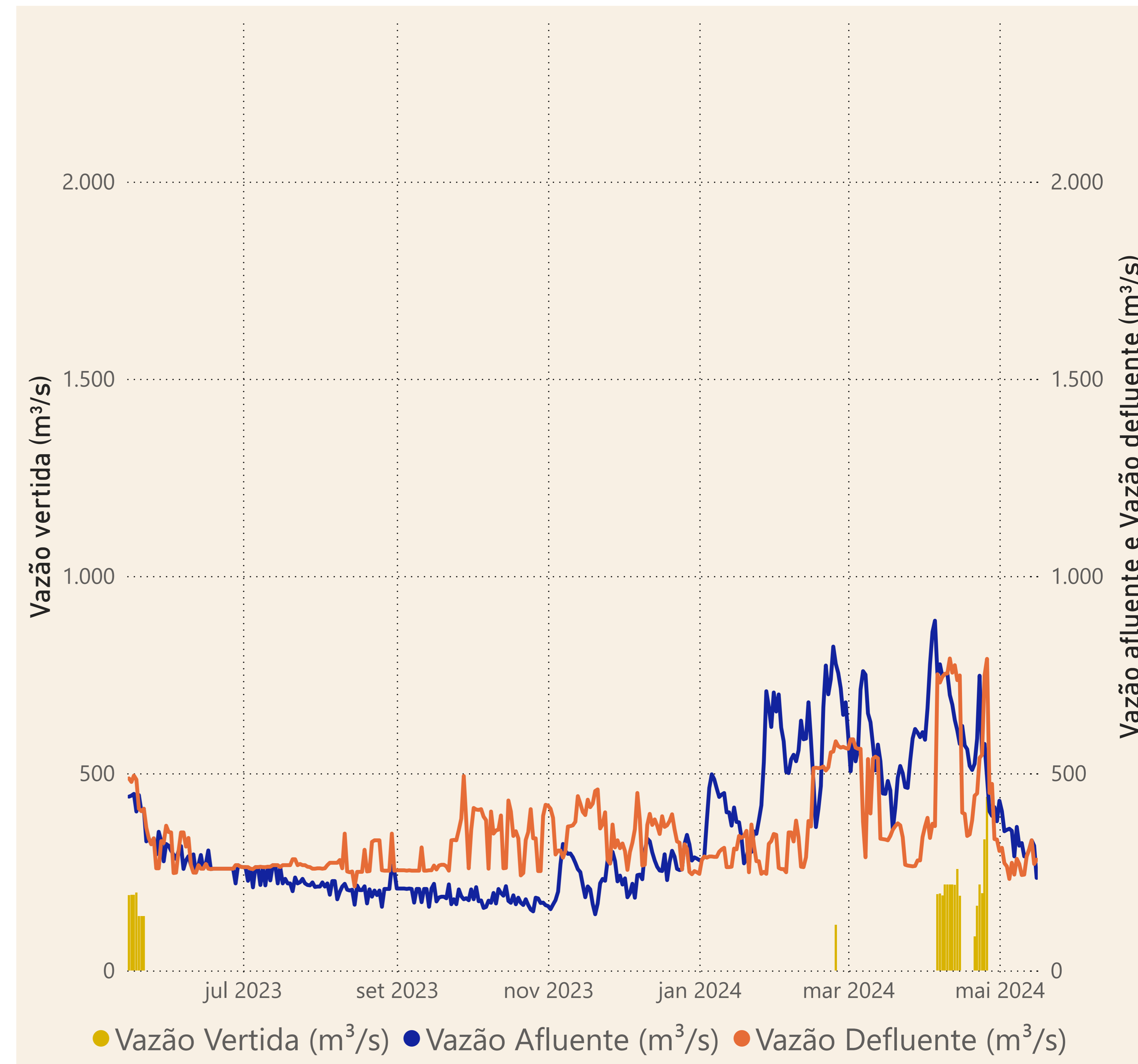
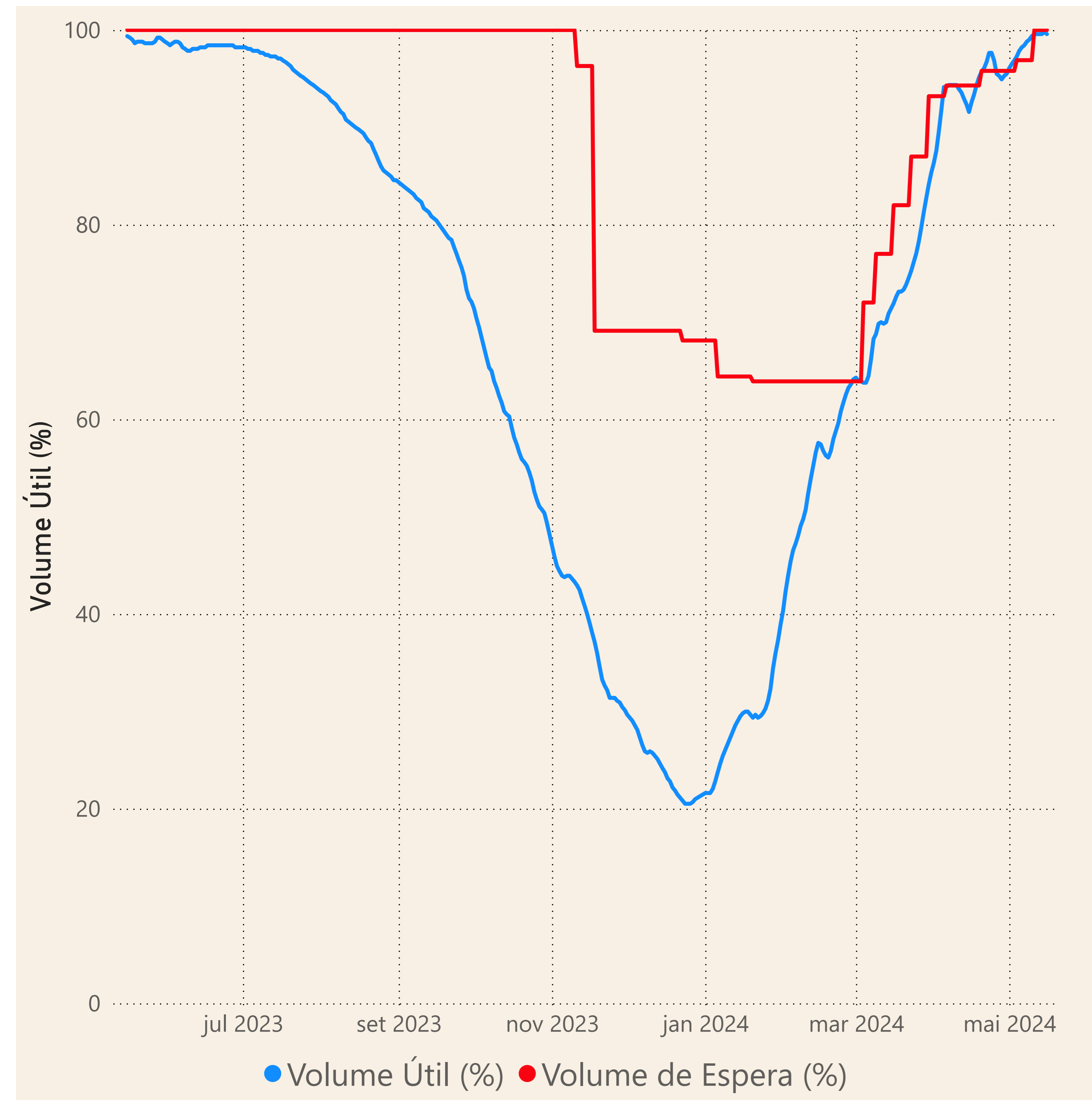
Rio Parnaíba



Fonte de dados: ONS e [HidroWeb](#)

# Acompanhamento da Bacia do Rio Parnaíba

## Operação da UHE Boa Esperança



**Saiba mais** sobre os termos técnicos da operação dos reservatórios no [Glossário do Sistema de Acompanhamento de Reservatórios - SAR da ANA](#)