

## Localização da bacia do Rio Parnaíba



Legenda:



**Teresina-CHESF - 34690000**

Data	Cota (m)	Vazão (m <sup>3</sup> /s)
23/09/2024	1,70	281
24/09/2024	1,67	273
25/09/2024	1,66	270
26/09/2024	1,66	270
27/09/2024	1,68	276

\* Média do dia 27/09/24 até 10:45h

**UHE Boa Esperança**

Data	Vazão Afluente (m <sup>3</sup> /s)	Vazão Defluente (m <sup>3</sup> /s)	Volume Útil (%)
22/09/2024	150	254	42,00
23/09/2024	173	254	41,63
24/09/2024	155	259	41,16
25/09/2024	149	253	40,69
26/09/2024	68	253	39,85

**Ribeiro Gonçalves - 34060000**

Data	Cota (m)	Vazão (m <sup>3</sup> /s)
23/09/2024	2,58	111
24/09/2024	2,58	111
25/09/2024	2,58	111
26/09/2024	2,58	112
27/09/2024	2,58	111

\* Média do dia 27/09/24 até 10:45h

**Prata do Piauí - 34770000**

Data	Cota (m)	Vazão (m <sup>3</sup> /s)
23/09/2024	0,13	1
24/09/2024	0,14	1
25/09/2024	0,15	1
26/09/2024	0,14	1
27/09/2024	0,13	1

\* Média do dia 27/09/24 até 10:15h


Teresina



Rio Poti



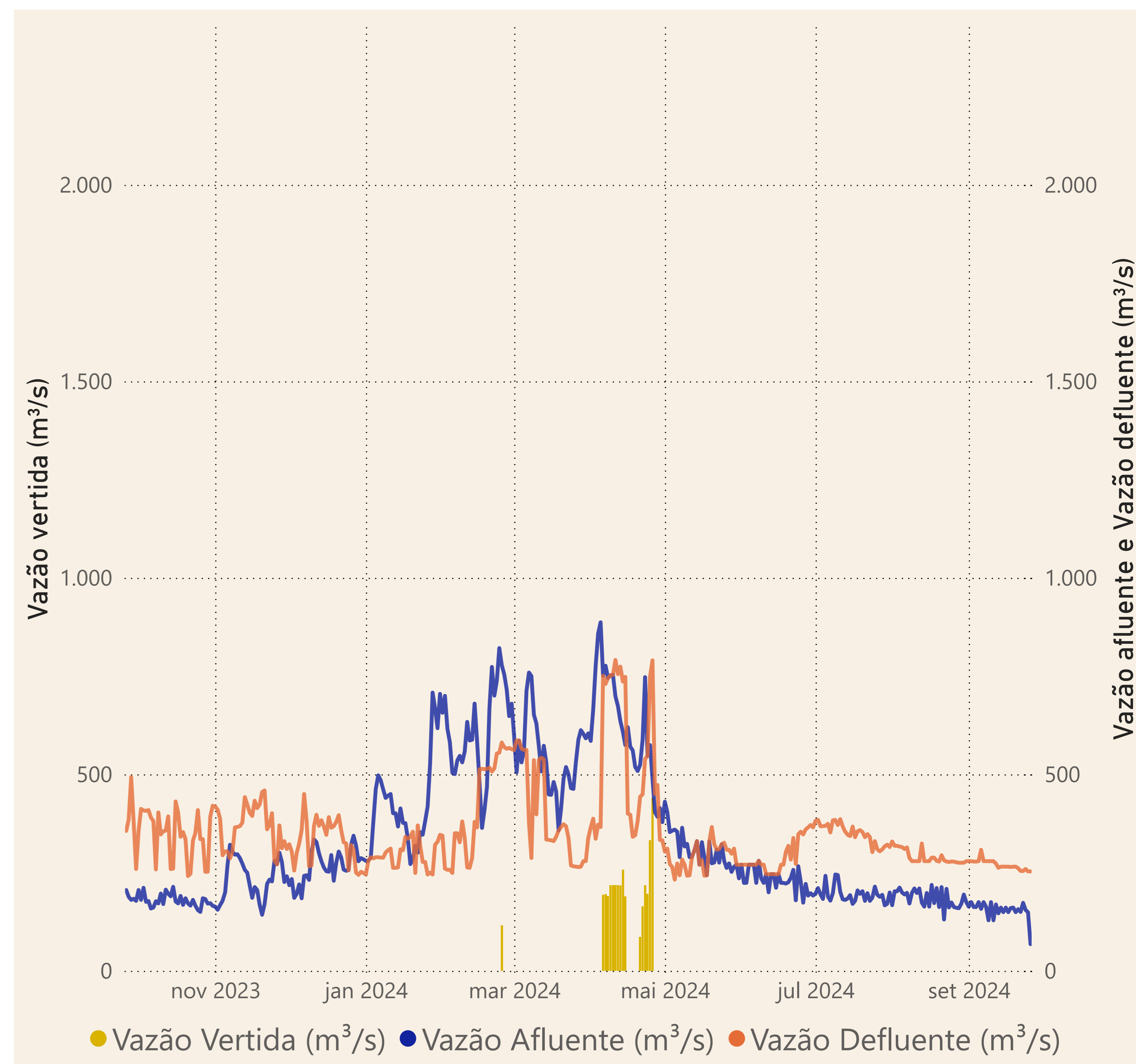
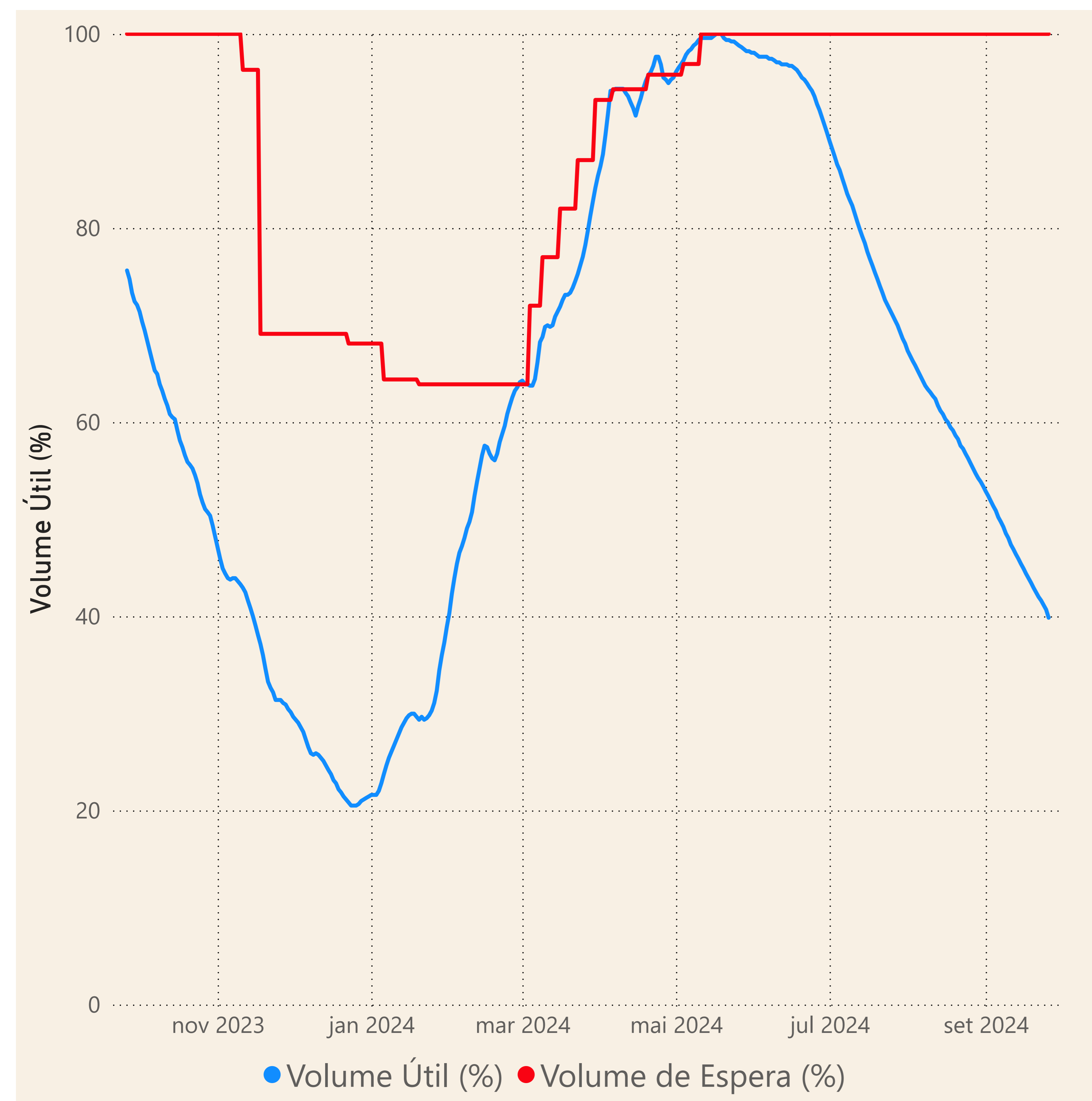
Rio Parnaíba



Fonte de dados: ONS e [HidroWeb](#)

# Acompanhamento da Bacia do Rio Parnaíba

## Operação da UHE Boa Esperança



**Saiba mais** sobre os termos técnicos da operação dos reservatórios no [Glossário do Sistema de Acompanhamento de Reservatórios - SAR da ANA](#)

Fonte de dados: ONS