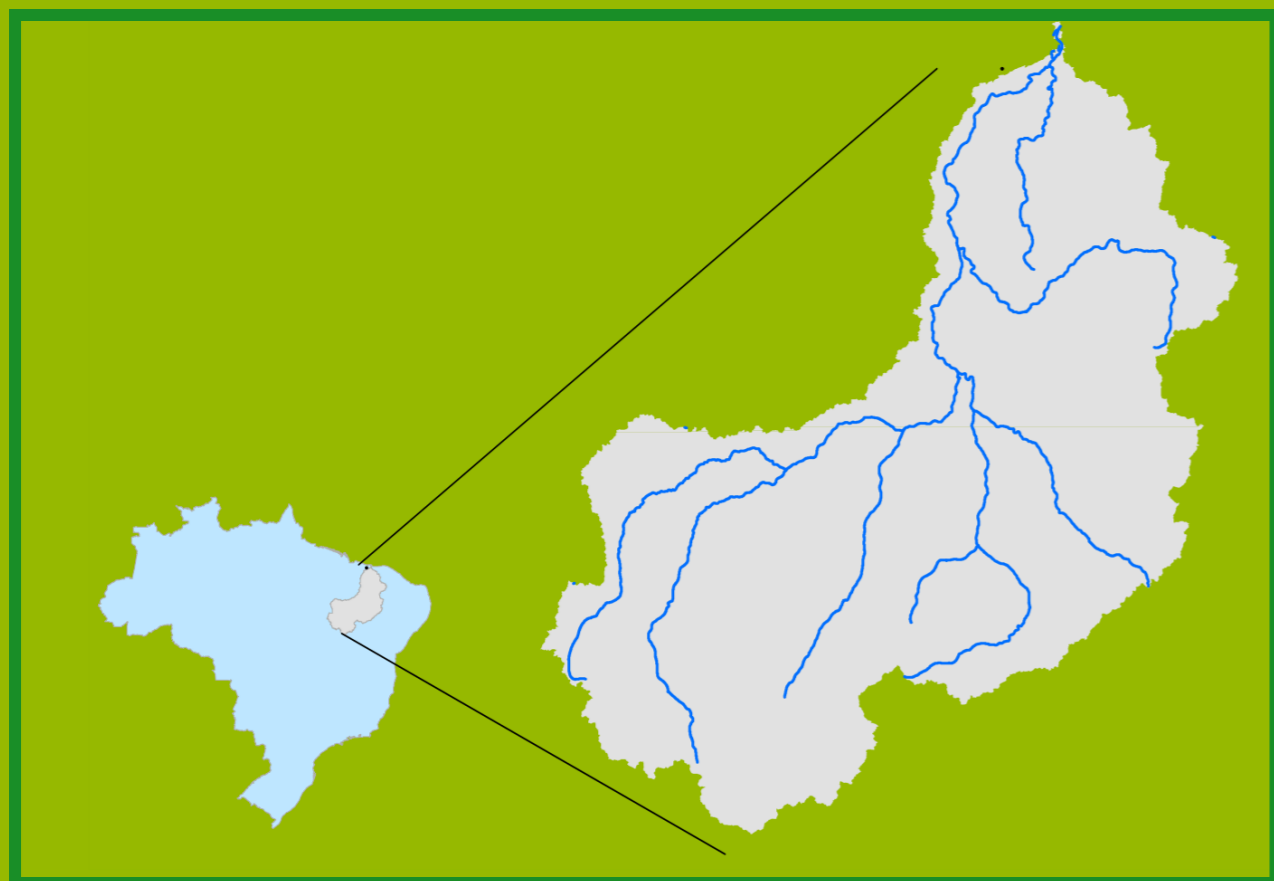


## Localização da bacia do Rio Parnaíba



Legenda:



Usina Hidrelétrica



Estação fluviométrica

### Teresina-CHESF - 34690000

Data	Cota (m)	Vazão (m³/s)
12/05/2024	1,93	348
13/05/2024	1,93	346
14/05/2024	2,01	374
15/05/2024	2,02	376
16/05/2024	1,96	356

\* Média do dia 16/05/24 até 08:45h

### UHE Boa Esperança

Data	Vazão Afluente (m³/s)	Vazão Defluente (m³/s)	Volume Útil (%)
11/05/2024	289	243	99,58
12/05/2024	290	290	99,58
13/05/2024	307	307	99,58
14/05/2024	284	330	99,37
15/05/2024	363	270	99,79

### Ribeiro Gonçalves - 34060000

Data	Cota (m)	Vazão (m³/s)
12/05/2024	2,87	152
13/05/2024	2,86	150
14/05/2024	2,86	150
15/05/2024	2,85	148
16/05/2024	2,85	148

\* Média do dia 16/05/24 até 08:45h

### Teresina



Rio Poti

### Prata do Piauí - 34770000

Data	Cota (m)	Vazão (m³/s)
12/05/2024	0,87	17
13/05/2024	0,86	16
14/05/2024	0,84	16
15/05/2024	0,86	16
16/05/2024	0,82	15

\* Média do dia 16/05/24 até 09:15h



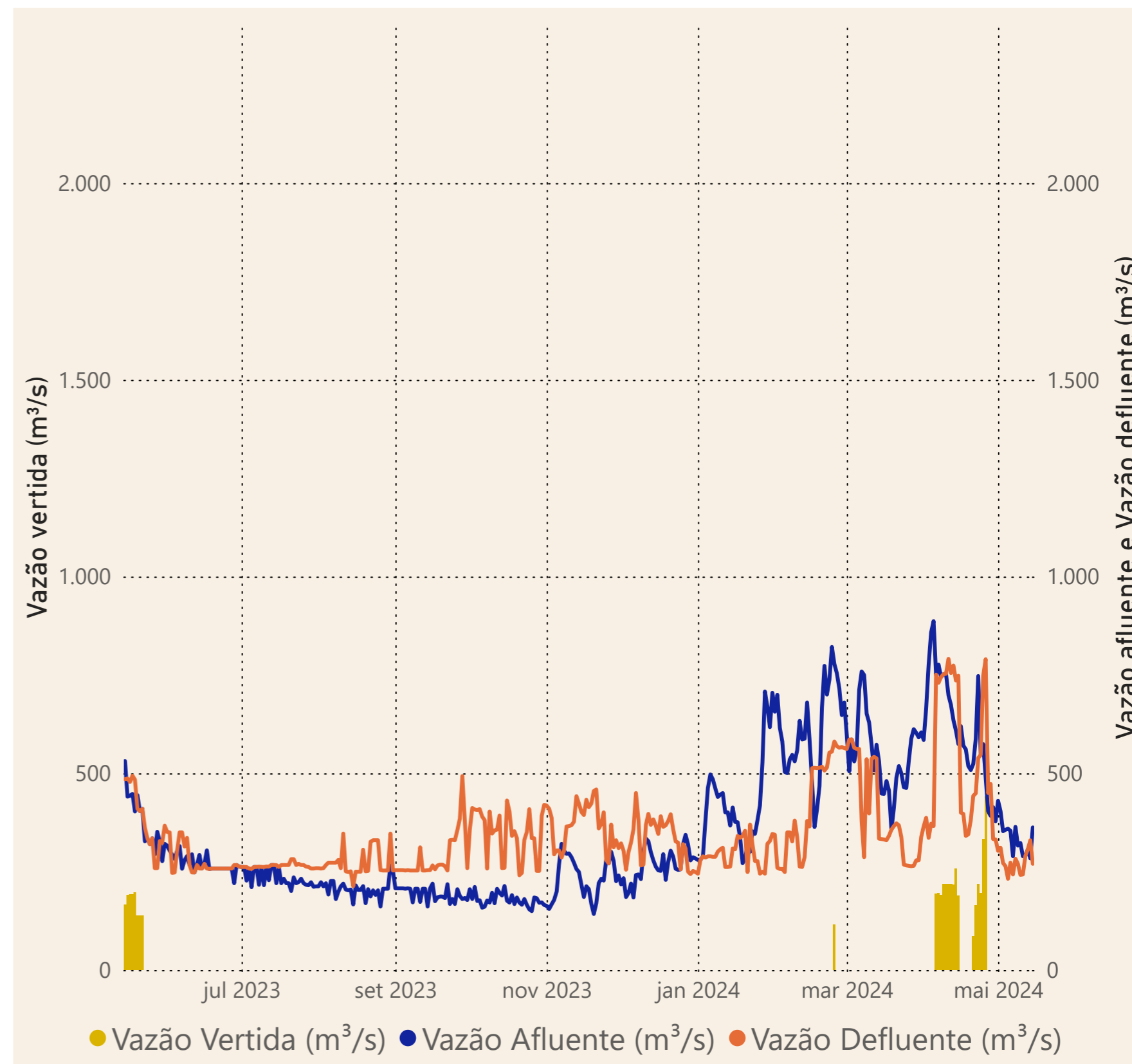
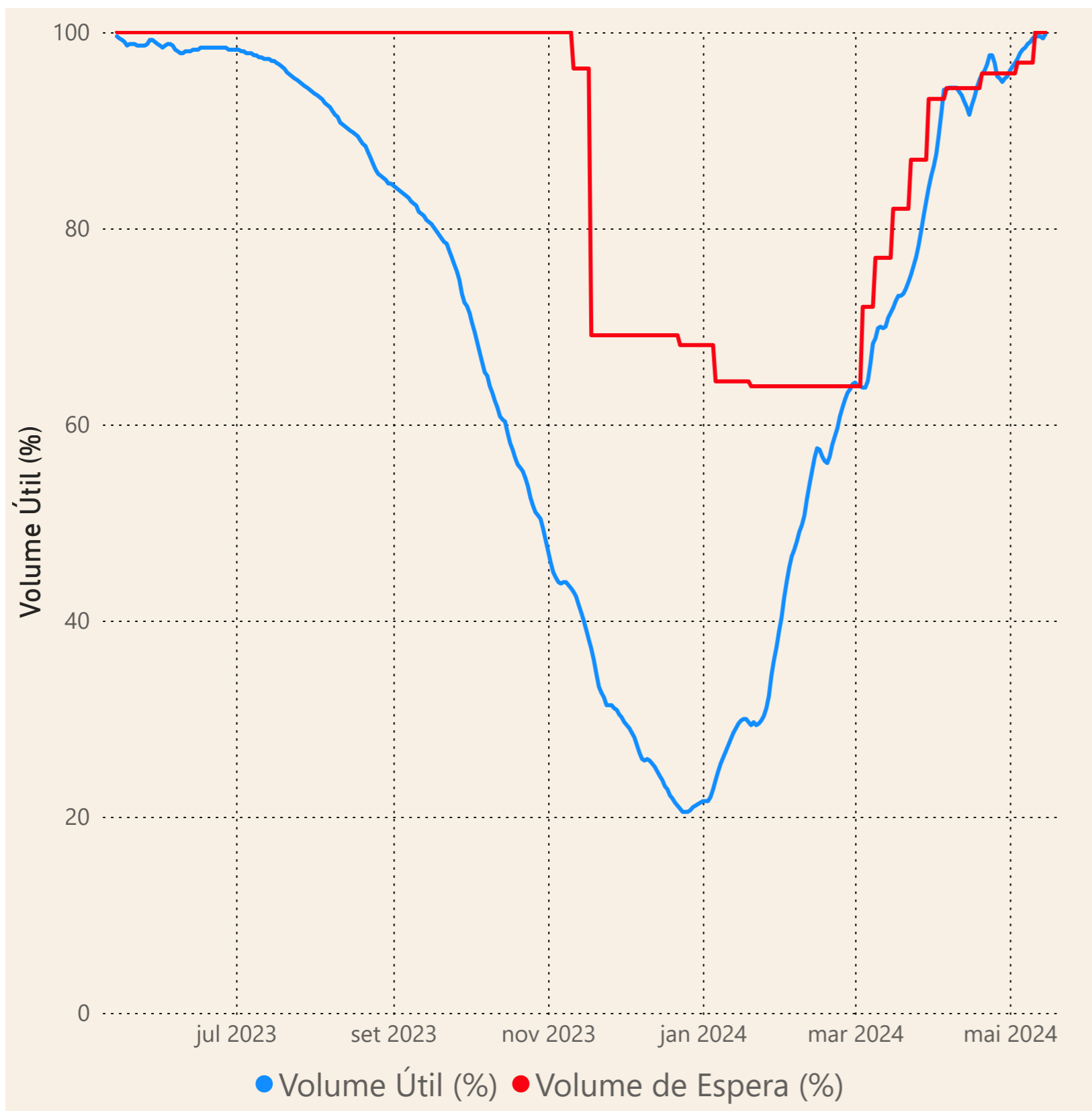
Rio Parnaíba



Fonte de dados: ONS e [HidroWeb](#)

# Acompanhamento da Bacia do Rio Parnaíba

## Operação da UHE Boa Esperança



Saiba mais sobre os termos técnicos da operação dos reservatórios no [Glossário do Sistema de Acompanhamento de Reservatórios - SAR da ANA](#)

Fonte de dados: ONS