

## Localização da bacia do Rio Parnaíba



Legenda:



**Teresina-CHESF - 34690000**

Data	Cota (m)	Vazão (m <sup>3</sup> /s)
11/05/2024	1,95	352
12/05/2024	1,93	348
13/05/2024	1,93	346
14/05/2024	2,01	374
15/05/2024	2,09	398

\* Média do dia 15/05/24 até 09:45h

**UHE Boa Esperança**

Data	Vazão Afluente (m <sup>3</sup> /s)	Vazão Defluente (m <sup>3</sup> /s)	Volume Útil (%)
10/05/2024	323	242	99,37
11/05/2024	289	243	99,58
12/05/2024	290	290	99,58
13/05/2024	307	307	99,58
14/05/2024	284	330	99,37

**Ribeiro Gonçalves - 34060000**

Data	Cota (m)	Vazão (m <sup>3</sup> /s)
11/05/2024	2,88	153
12/05/2024	2,87	152
13/05/2024	2,86	150
14/05/2024	2,86	150
15/05/2024	2,85	148

\* Média do dia 15/05/24 até 09:45h

Teresina



Rio Poti


**Prata do Piauí - 34770000**

Data	Cota (m)	Vazão (m <sup>3</sup> /s)
11/05/2024	0,89	18
12/05/2024	0,87	17
13/05/2024	0,86	16
14/05/2024	0,84	16
15/05/2024	0,87	17

\* Média do dia 15/05/24 até 09:15h



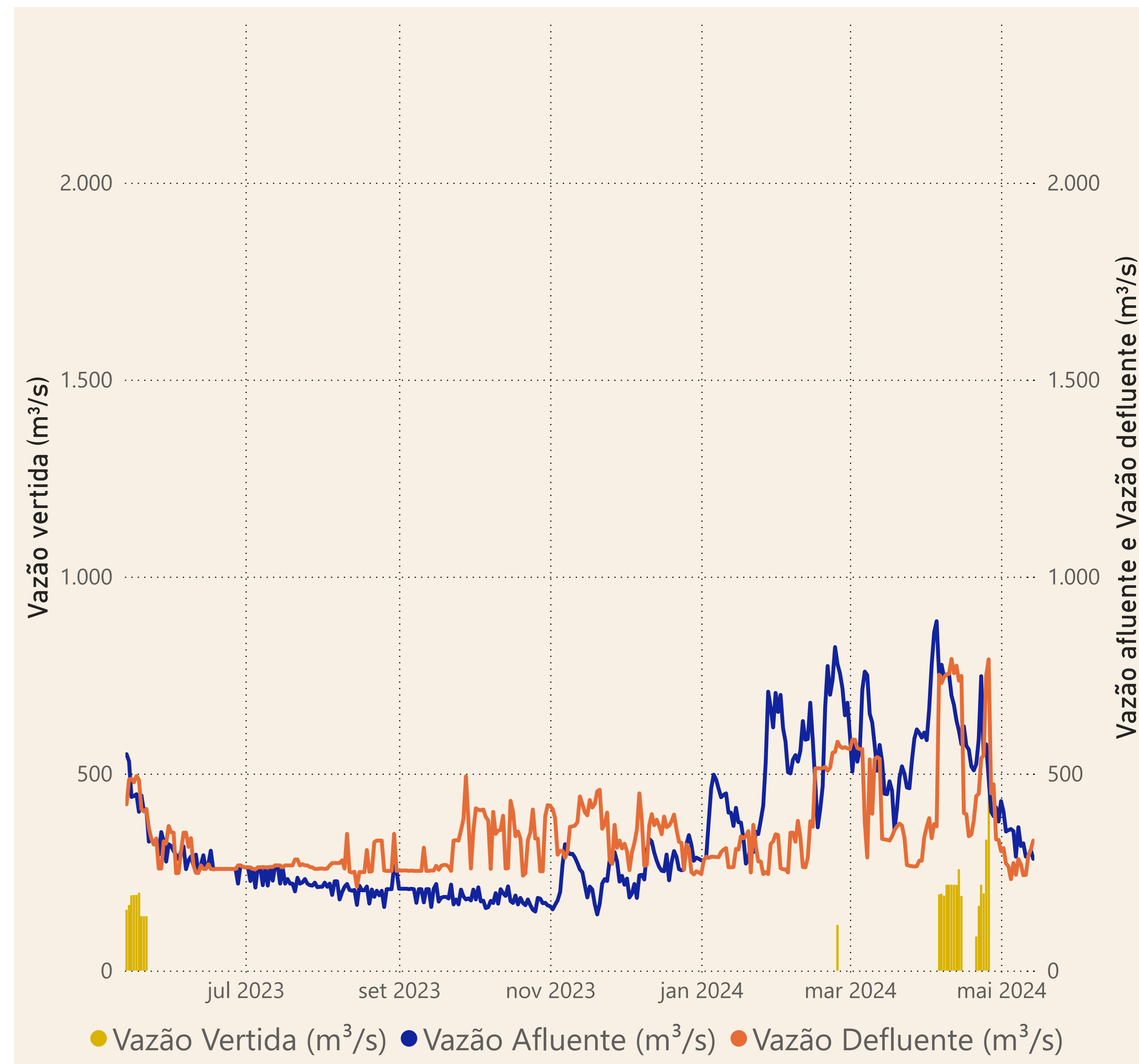
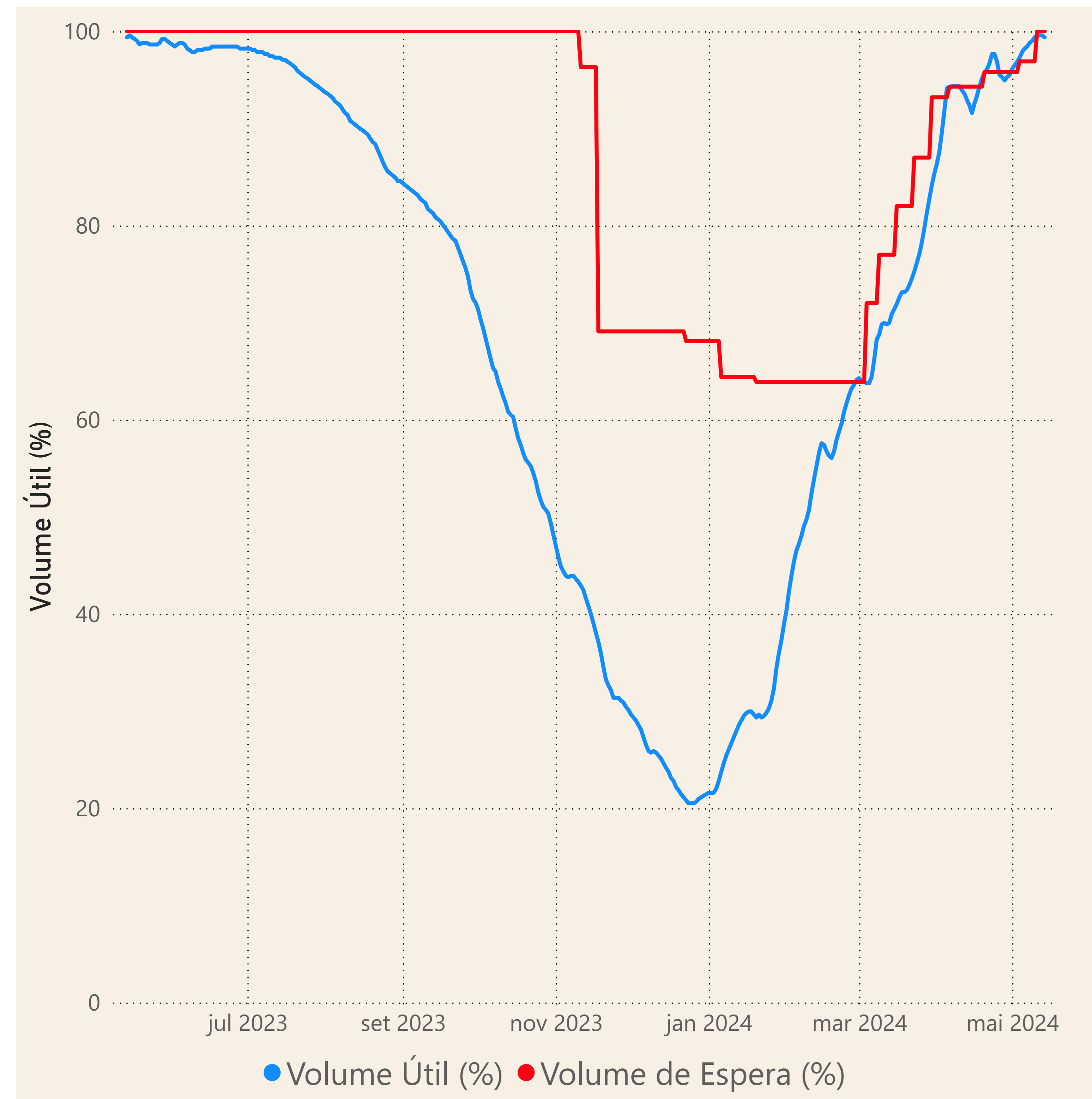
Rio Parnaíba



Fonte de dados: ONS e [HidroWeb](#)

# Acompanhamento da Bacia do Rio Parnaíba

## Operação da UHE Boa Esperança



**Saiba mais** sobre os termos técnicos da operação dos reservatórios no [Glossário do Sistema de Acompanhamento de Reservatórios - SAR da ANA](#)