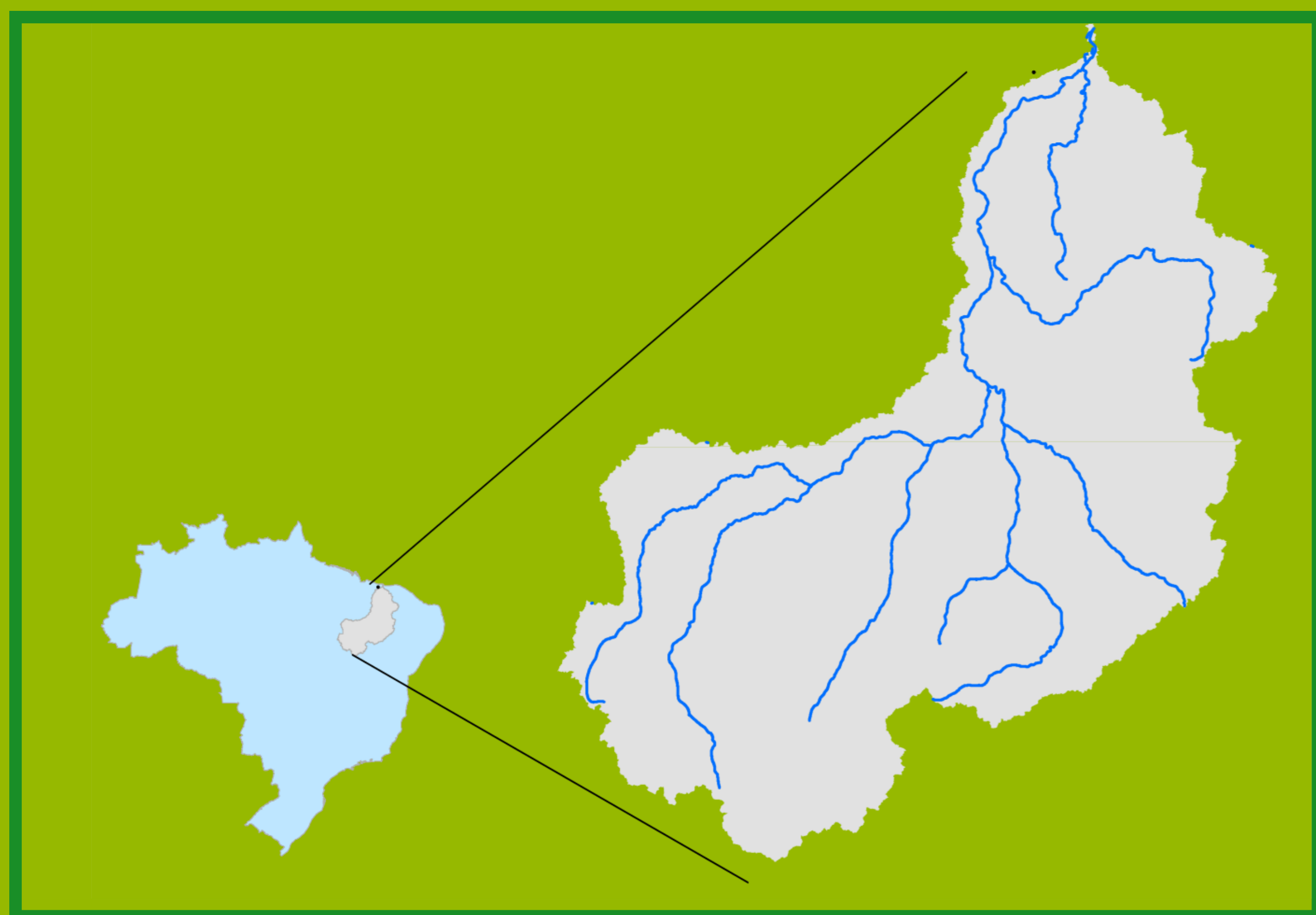


Localização da bacia do Rio Parnaíba



Legenda:



Teresina-CHESF - 34690000

Data	Cota (m)	Vazão (m ³ /s)
21/09/2024	1,70	281
22/09/2024	1,70	282
23/09/2024	1,70	281
24/09/2024	1,67	273
25/09/2024	1,66	270

* Média do dia 25/09/24 até 10:45h

UHE Boa Esperança

Data	Vazão Afluente (m ³ /s)	Vazão Defluente (m ³ /s)	Volume Útil (%)
20/09/2024	149	265	42,94
21/09/2024	157	261	42,47
22/09/2024	150	254	42,00
23/09/2024	173	254	41,63
24/09/2024	155	259	41,16

Ribeiro Gonçalves - 34060000

Data	Cota (m)	Vazão (m ³ /s)
21/09/2024	2,58	111
22/09/2024	2,57	110
23/09/2024	2,58	111
24/09/2024	2,58	111
25/09/2024	2,58	111

* Média do dia 25/09/24 até 10:45h

Teresina




Prata do Piauí - 34770000

Data	Cota (m)	Vazão (m ³ /s)
21/09/2024	0,13	1
22/09/2024	0,13	1
23/09/2024	0,13	1
24/09/2024	0,14	1
25/09/2024	0,15	1

* Média do dia 25/09/24 até 10:15h



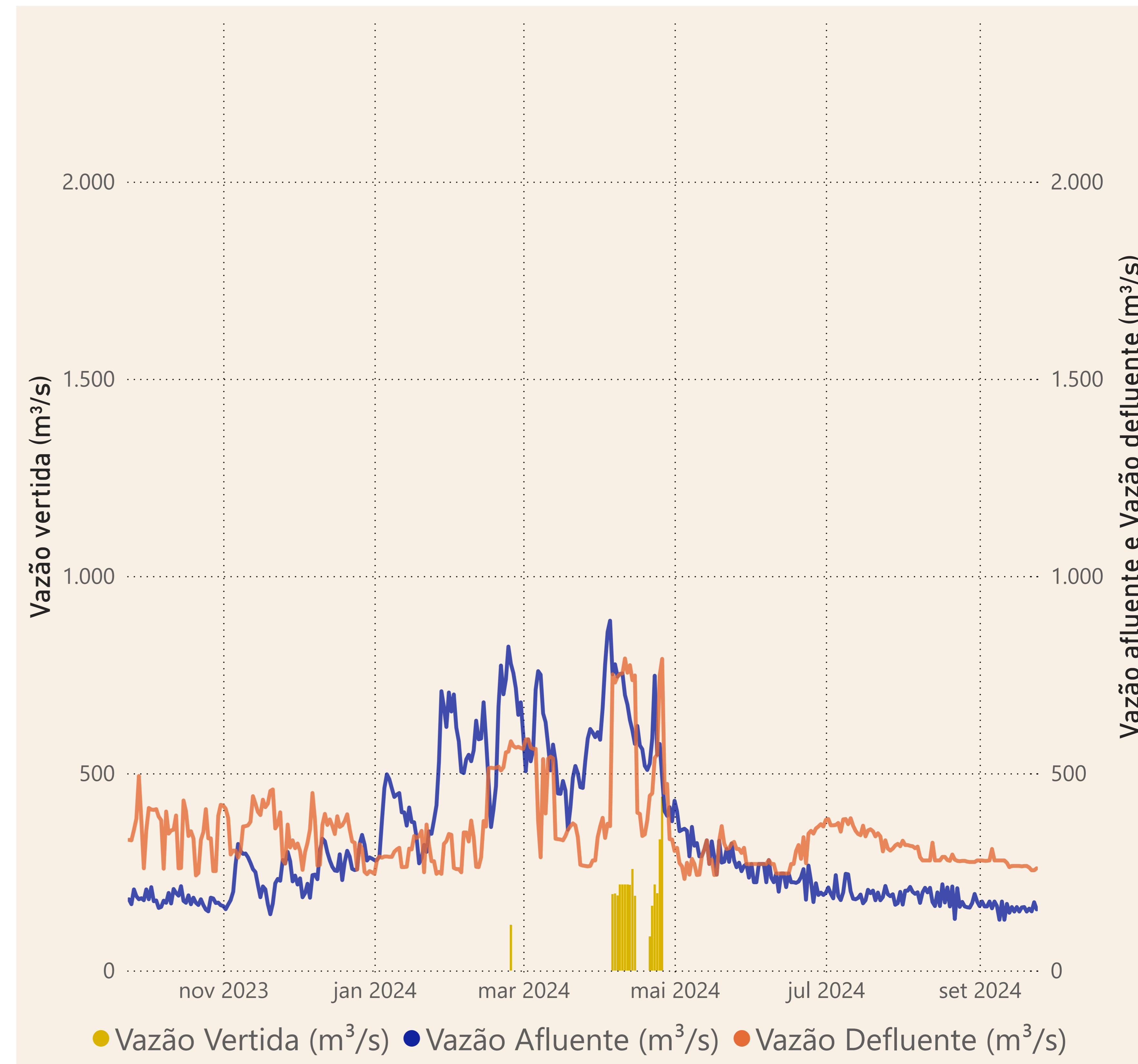
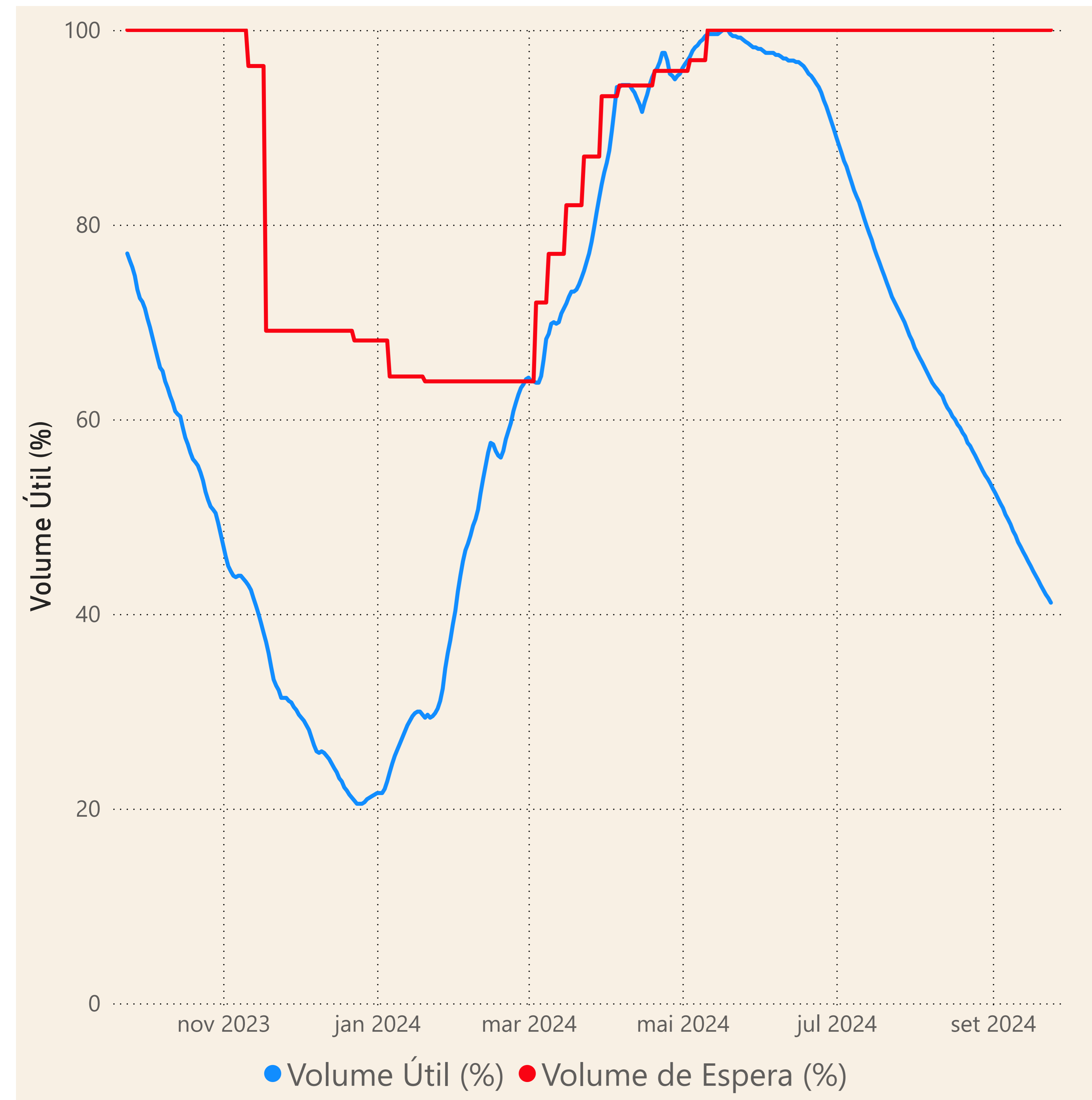
Rio Parnaíba



Fonte de dados: ONS e [HidroWeb](#)

Acompanhamento da Bacia do Rio Parnaíba

Operação da UHE Boa Esperança



Saiba mais sobre os termos técnicos da operação dos reservatórios no [Glossário do Sistema de Acompanhamento de Reservatórios - SAR da ANA](#)