

Localização da bacia do Rio Parnaíba



Legenda:



Teresina-CHESF - 34690000

Data	Cota (m)	Vazão (m ³ /s)
10/05/2024	1,96	357
11/05/2024	1,95	352
12/05/2024	1,93	348
13/05/2024	1,93	346
14/05/2024	1,95	354

* Média do dia 14/05/24 até 15:45h

UHE Boa Esperança

Data	Vazão Afluente (m ³ /s)	Vazão Defluente (m ³ /s)	Volume Útil (%)
09/05/2024	316	270	99,01
10/05/2024	323	242	99,37
11/05/2024	289	243	99,58
12/05/2024	290	290	99,58
13/05/2024	307	307	99,58

Ribeiro Gonçalves - 34060000

Data	Cota (m)	Vazão (m ³ /s)
10/05/2024	2,89	154
11/05/2024	2,88	153
12/05/2024	2,87	152
13/05/2024	2,86	150
14/05/2024	2,86	150

* Média do dia 14/05/24 até 15:45h

Prata do Piauí - 34770000

Data	Cota (m)	Vazão (m ³ /s)
10/05/2024	0,92	19
11/05/2024	0,89	18
12/05/2024	0,87	17
13/05/2024	0,86	16
14/05/2024	0,84	16

* Média do dia 14/05/24 até 15:15h


Teresina



Rio Poti



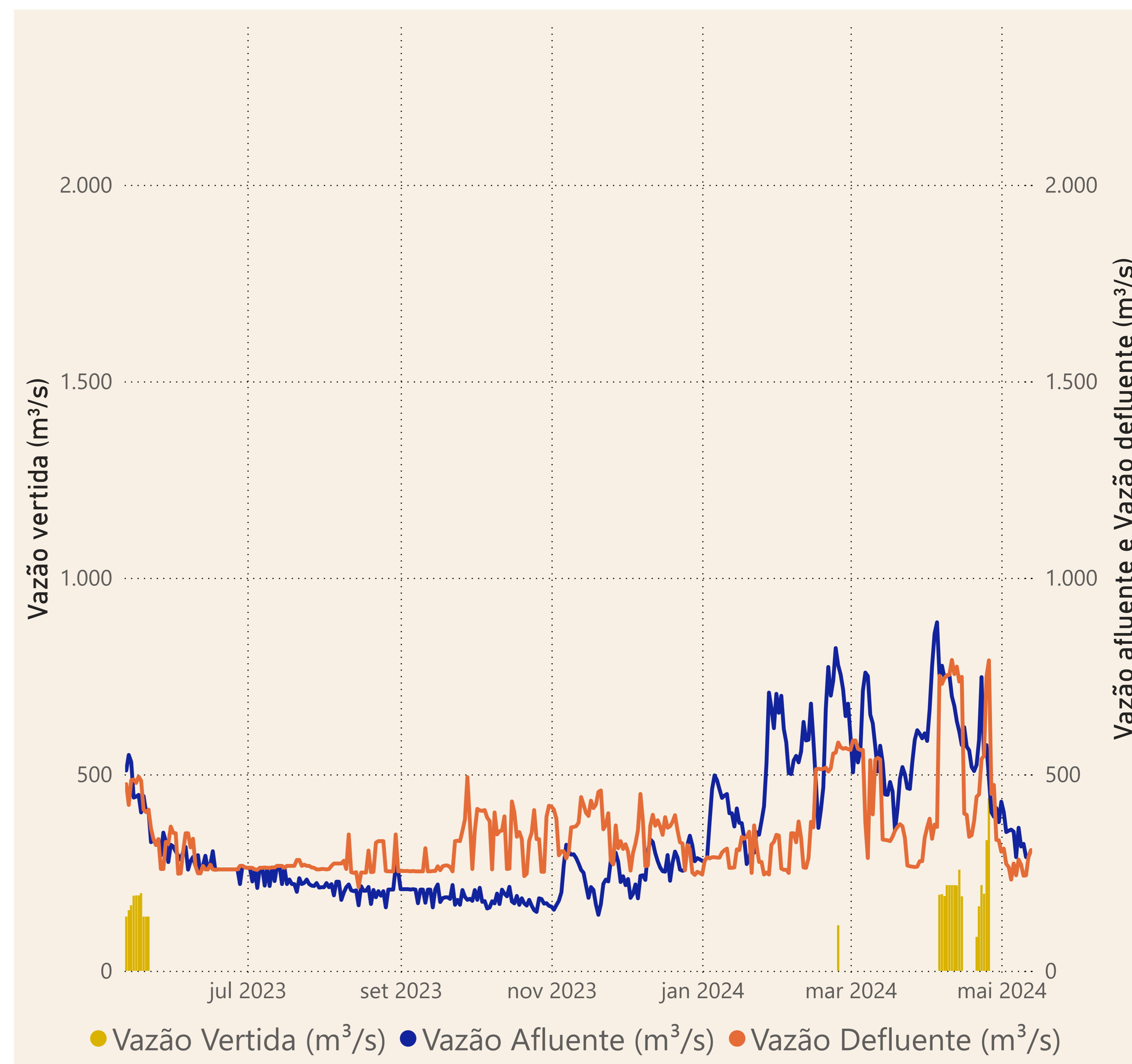
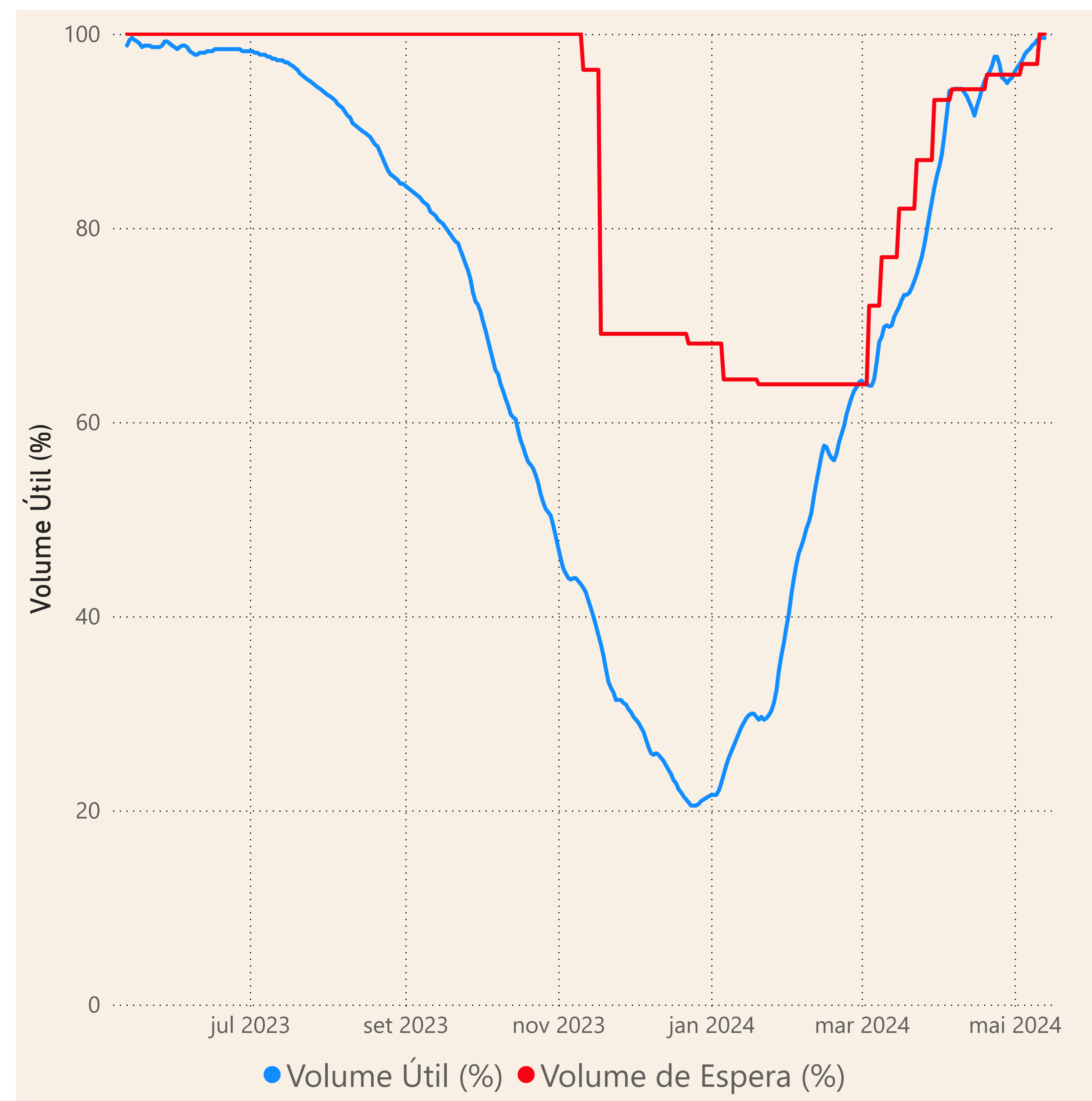
Rio Parnaíba



Fonte de dados: ONS e [HidroWeb](#)

Acompanhamento da Bacia do Rio Parnaíba

Operação da UHE Boa Esperança



Saiba mais sobre os termos técnicos da operação dos reservatórios no [Glossário do Sistema de Acompanhamento de Reservatórios - SAR da ANA](#)