

## Localização da bacia do Rio Parnaíba



Legenda:



Usina Hidrelétrica



Estação fluviométrica

### Teresina-CHESF - 34690000

Data	Cota (m)	Vazão (m <sup>3</sup> /s)
20/09/2024	1,70	282
21/09/2024	1,70	281
22/09/2024	1,70	282
23/09/2024	1,70	281
24/09/2024	1,68	275

\* Média do dia 24/09/24 até 08:45h

### UHE Boa Esperança

Data	Vazão Afluente (m <sup>3</sup> /s)	Vazão Defluente (m <sup>3</sup> /s)	Volume Útil (%)
19/09/2024	161	265	43,46
20/09/2024	149	265	42,94
21/09/2024	157	261	42,47
22/09/2024	185	254	42,15
23/09/2024	138	254	41,63

### Ribeiro Gonçalves - 34060000

Data	Cota (m)	Vazão (m <sup>3</sup> /s)
20/09/2024	2,58	111
21/09/2024	2,58	111
22/09/2024	2,57	110
23/09/2024	2,58	111
24/09/2024	2,58	111


\* Média do dia 24/09/24 até 08:45h

### Prata do Piauí - 34770000


Data	Cota (m)	Vazão (m <sup>3</sup> /s)
20/09/2024	0,13	1
21/09/2024	0,13	1
22/09/2024	0,13	1
23/09/2024	0,13	1
24/09/2024	0,15	1

\* Média do dia 24/09/24 até 09:15h


Teresina



Rio Poti



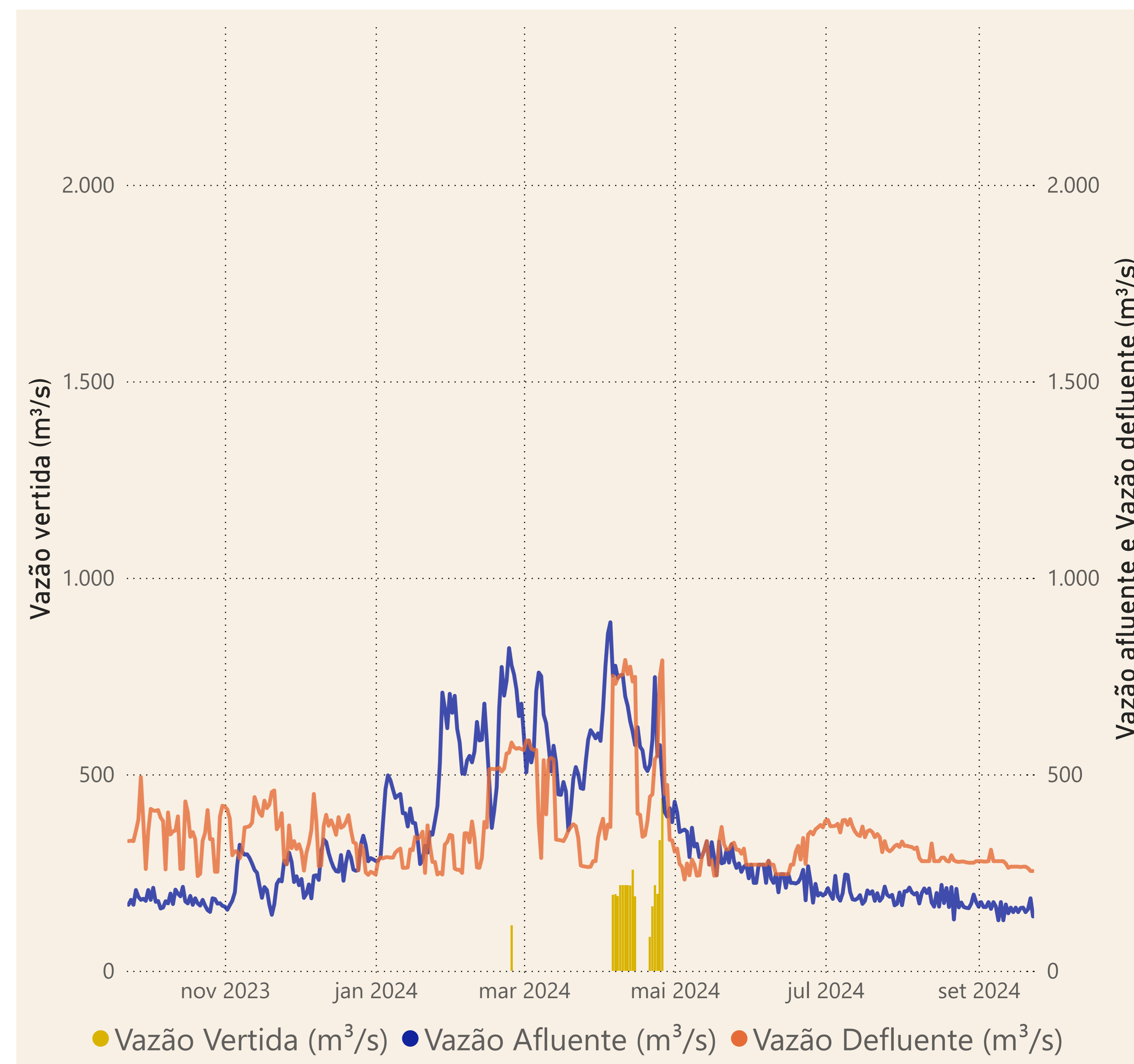
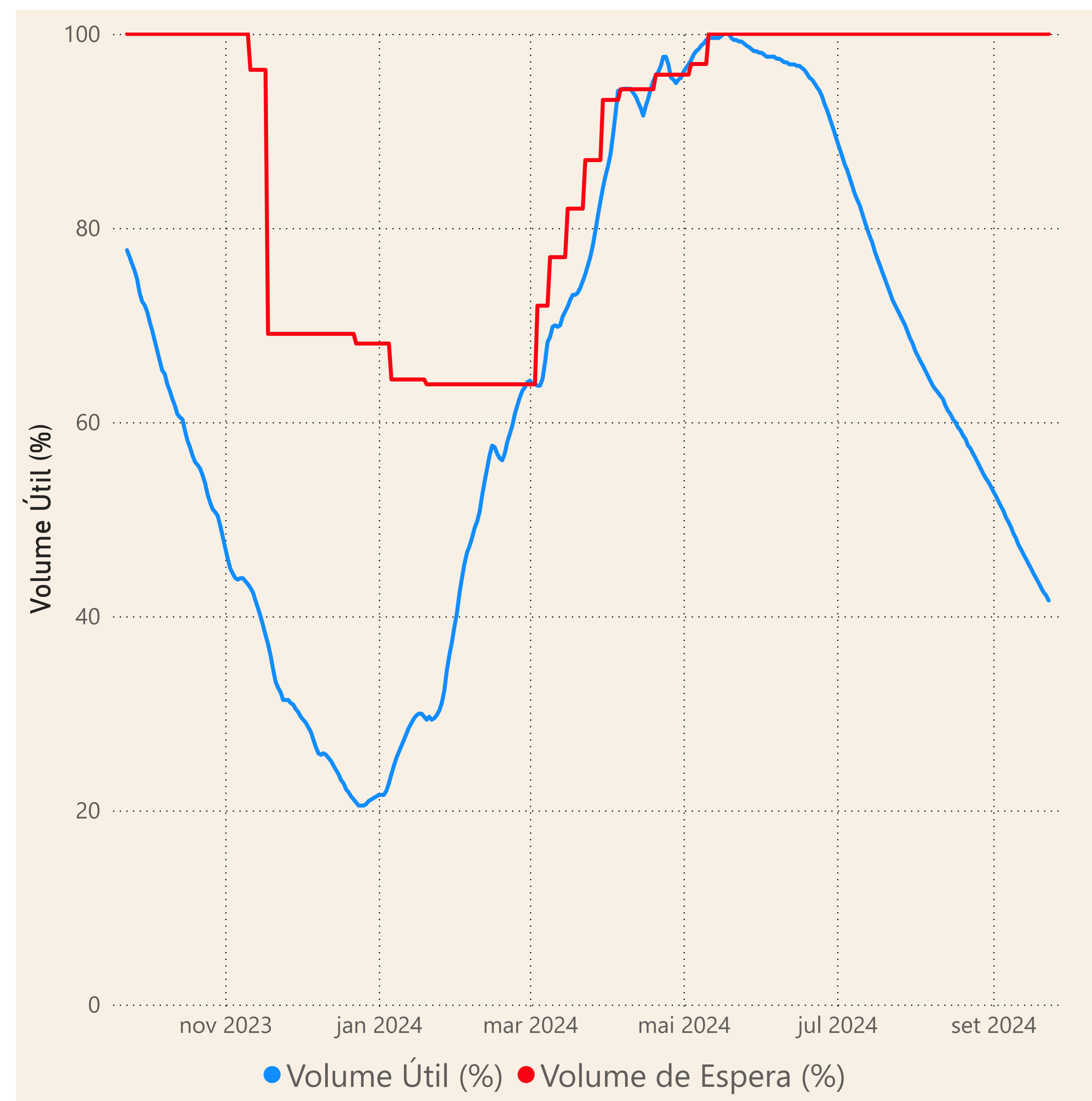
Rio Parnaíba



Fonte de dados: ONS e [HidroWeb](#)

# Acompanhamento da Bacia do Rio Parnaíba

## Operação da UHE Boa Esperança



**Saiba mais** sobre os termos técnicos da operação dos reservatórios no [Glossário do Sistema de Acompanhamento de Reservatórios - SAR da ANA](#)

Fonte de dados: ONS