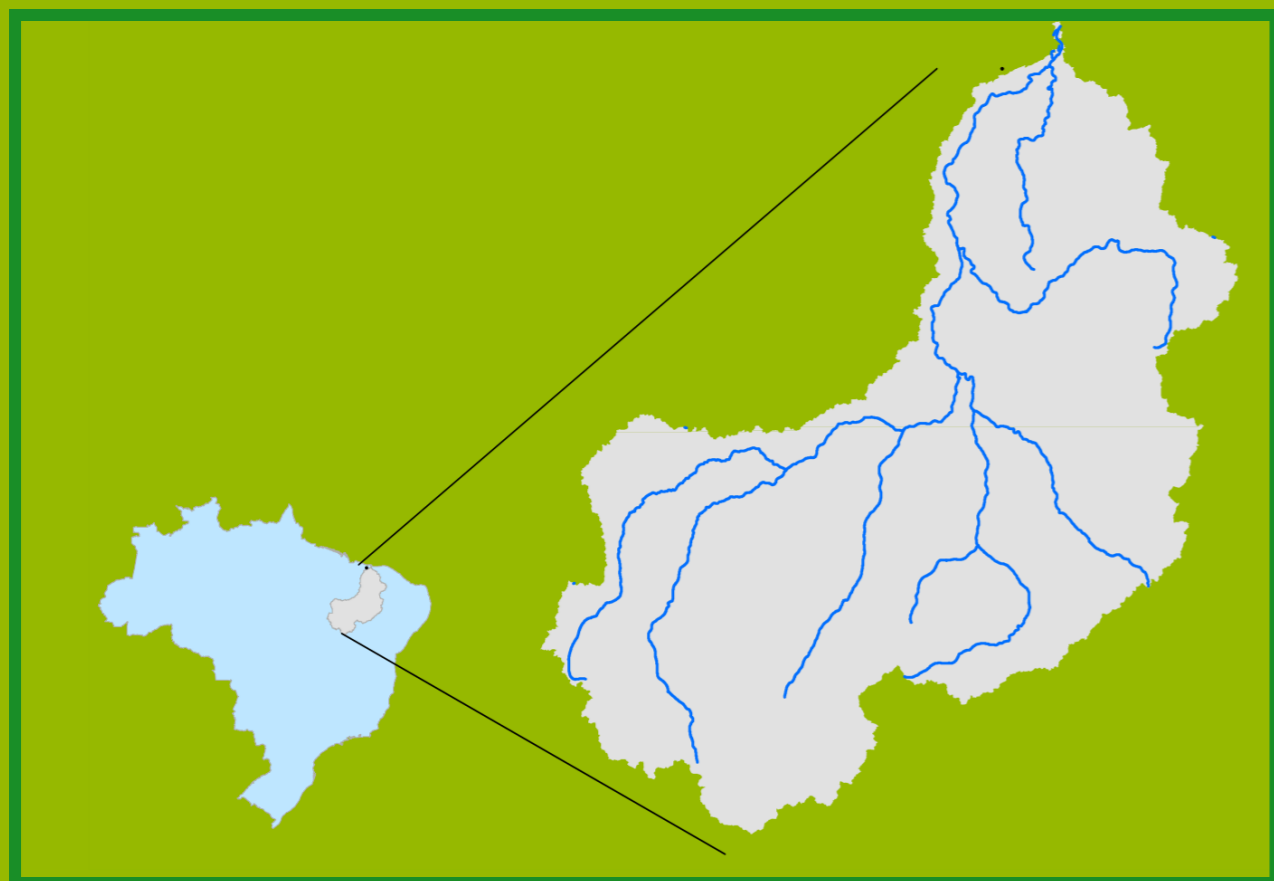


## Localização da bacia do Rio Parnaíba



Legenda:



Usina Hidrelétrica



Estação fluviométrica

### Teresina-CHESF - 34690000

Data	Cota (m)	Vazão (m³/s)
09/05/2024	1,96	356
10/05/2024	1,96	357
11/05/2024	1,95	352
12/05/2024	1,94	349
13/05/2024	1,93	347

\* Média do dia 13/05/24 até 08:45h

### UHE Boa Esperança

Data	Vazão Afluente (m³/s)	Vazão Defluente (m³/s)	Volume Útil (%)
08/05/2024	329	283	98,64
09/05/2024	351	270	99,01
10/05/2024	323	242	99,37
11/05/2024	289	243	99,58
12/05/2024	244	290	99,37

### Ribeiro Gonçalves - 34060000

Data	Cota (m)	Vazão (m³/s)
09/05/2024	2,90	155
10/05/2024	2,89	154
11/05/2024	2,88	153
12/05/2024	2,87	152
13/05/2024	2,86	150

\* Média do dia 13/05/24 até 08:45h

### Teresina



Rio Poti

### Prata do Piauí - 34770000

Data	Cota (m)	Vazão (m³/s)
09/05/2024	0,95	20
10/05/2024	0,92	19
11/05/2024	0,89	18
12/05/2024	0,87	17
13/05/2024	0,86	16

\* Média do dia 13/05/24 até 09:15h



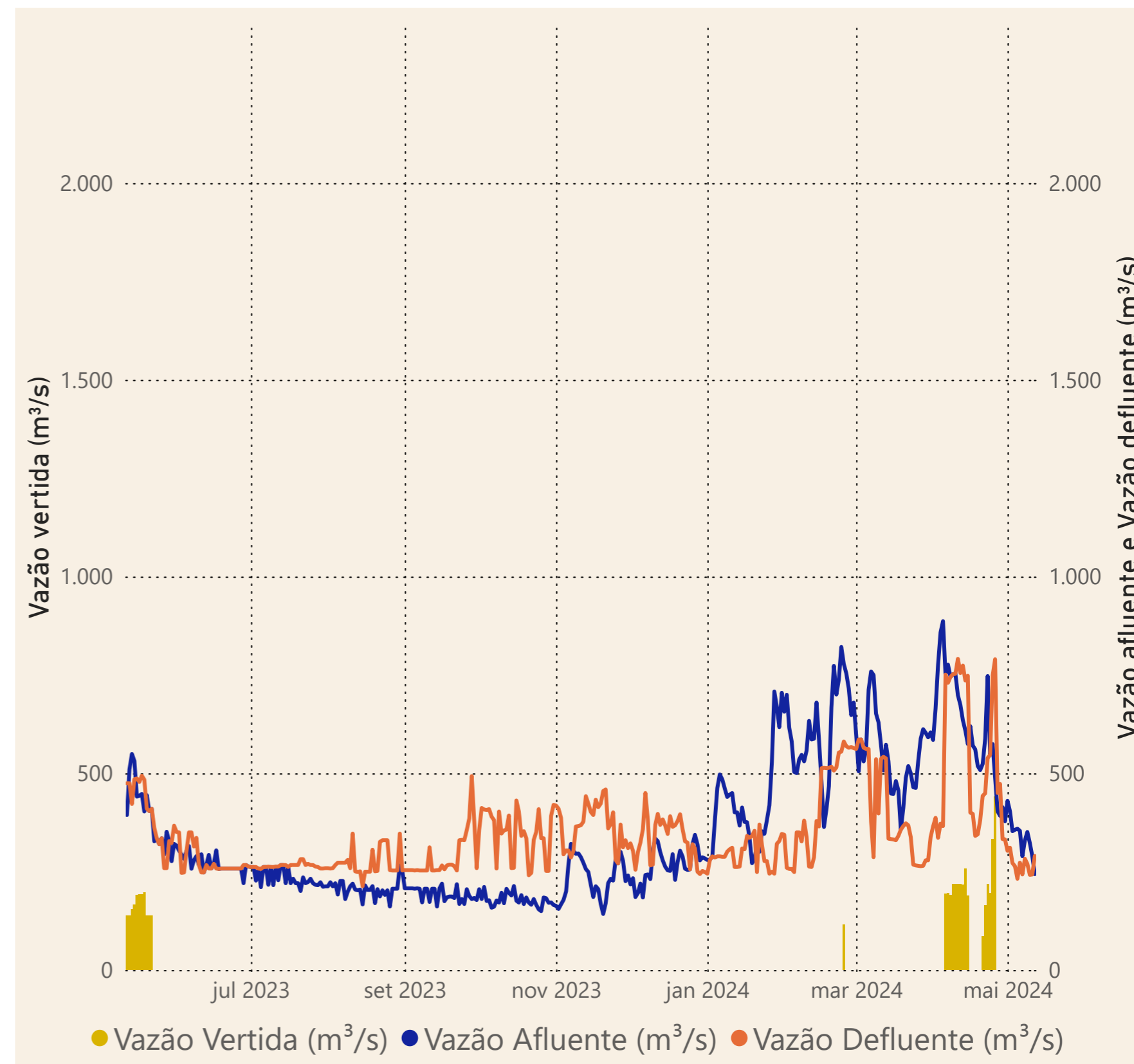
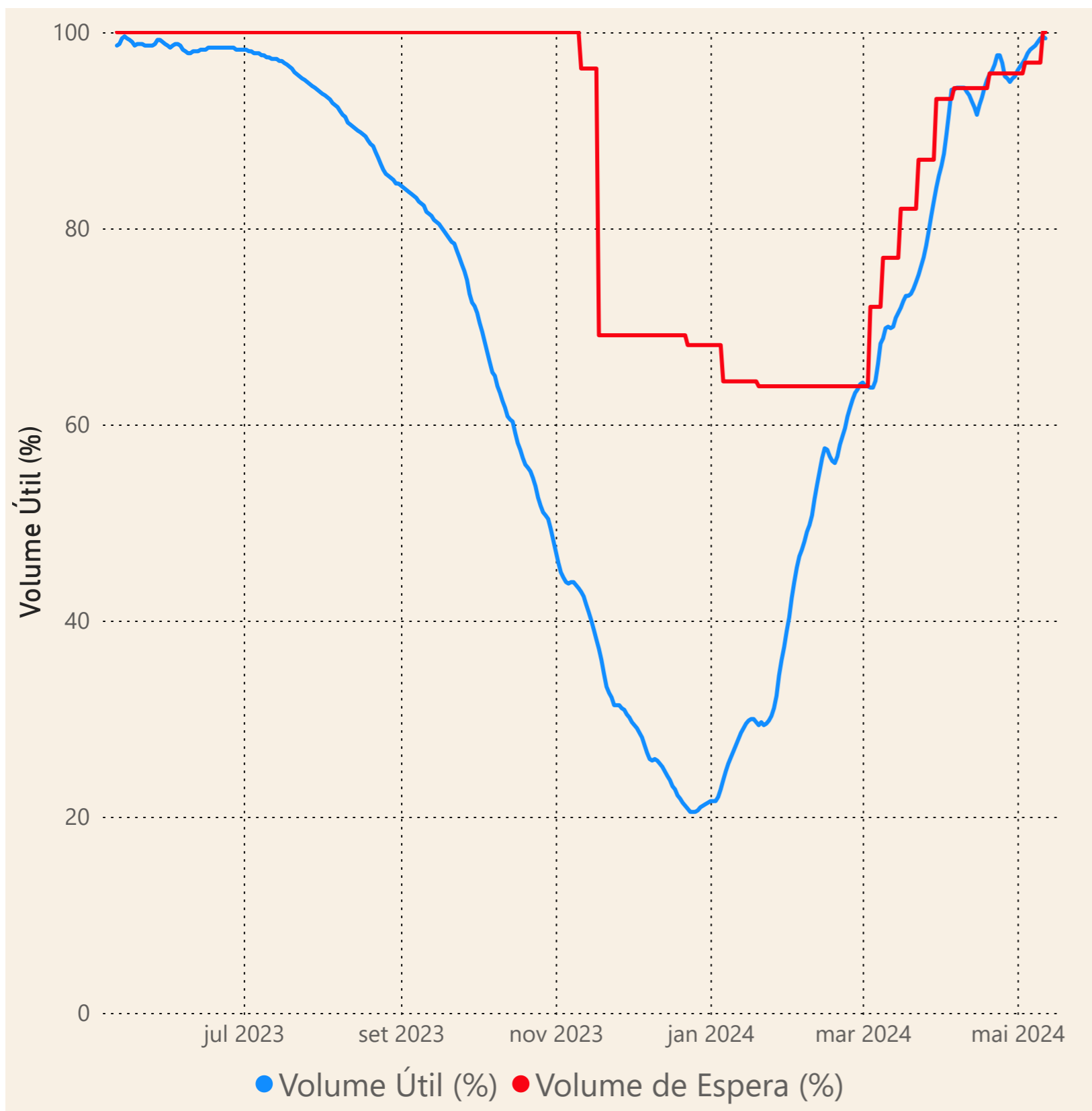
Rio Parnaíba



Fonte de dados: ONS e [HidroWeb](#)

# Acompanhamento da Bacia do Rio Parnaíba

## Operação da UHE Boa Esperança



Saiba mais sobre os termos técnicos da operação dos reservatórios no [Glossário do Sistema de Acompanhamento de Reservatórios - SAR da ANA](#)

Fonte de dados: ONS