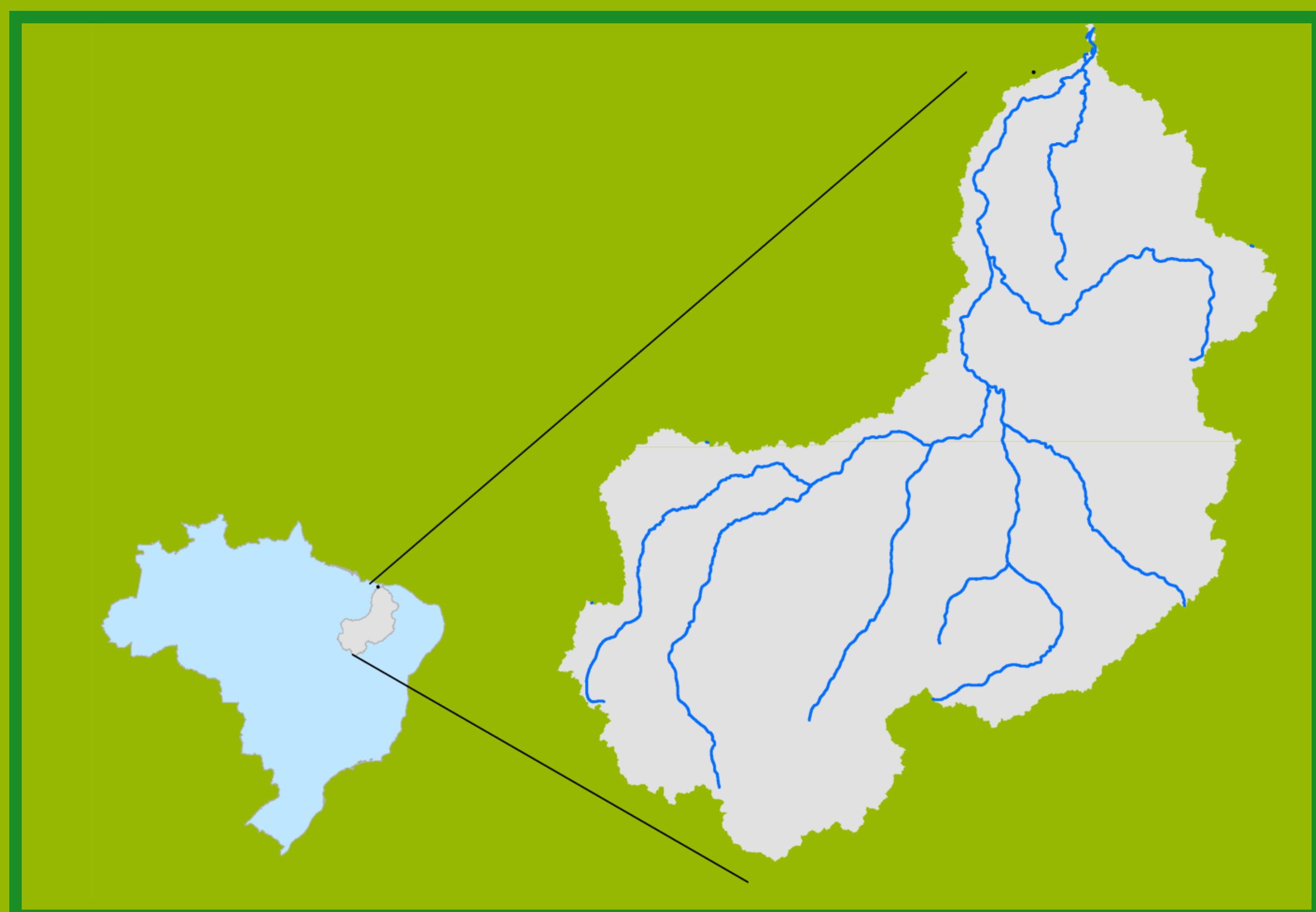


Localização da bacia do Rio Parnaíba



Legenda:



Usina Hidrelétrica



Estação fluviométrica

Teresina-CHESF - 34690000

Data	Cota (m)	Vazão (m ³ /s)
19/09/2024	1,70	281
20/09/2024	1,70	282
21/09/2024	1,70	281
22/09/2024	1,70	282
23/09/2024	1,71	283

* Média do dia 23/09/24 até 08:45h

UHE Boa Esperança


Data	Vazão Afluente (m ³ /s)	Vazão Defluente (m ³ /s)	Volume Útil (%)
18/09/2024	160	264	43,93
19/09/2024	161	265	43,46
20/09/2024	149	265	42,94
21/09/2024	157	261	42,47
22/09/2024	185	254	42,15

Ribeiro Gonçalves - 34060000


Data	Cota (m)	Vazão (m ³ /s)
19/09/2024	2,58	111
20/09/2024	2,58	111
21/09/2024	2,58	111
22/09/2024	2,57	110
23/09/2024	2,58	111

* Média do dia 23/09/24 até 08:45h

Teresina




Rio Poti




Prata do Piauí - 34770000

Data	Cota (m)	Vazão (m ³ /s)
19/09/2024	0,13	1
20/09/2024	0,13	1
21/09/2024	0,13	1
22/09/2024	0,13	1
23/09/2024	0,13	1

* Média do dia 23/09/24 até 09:15h



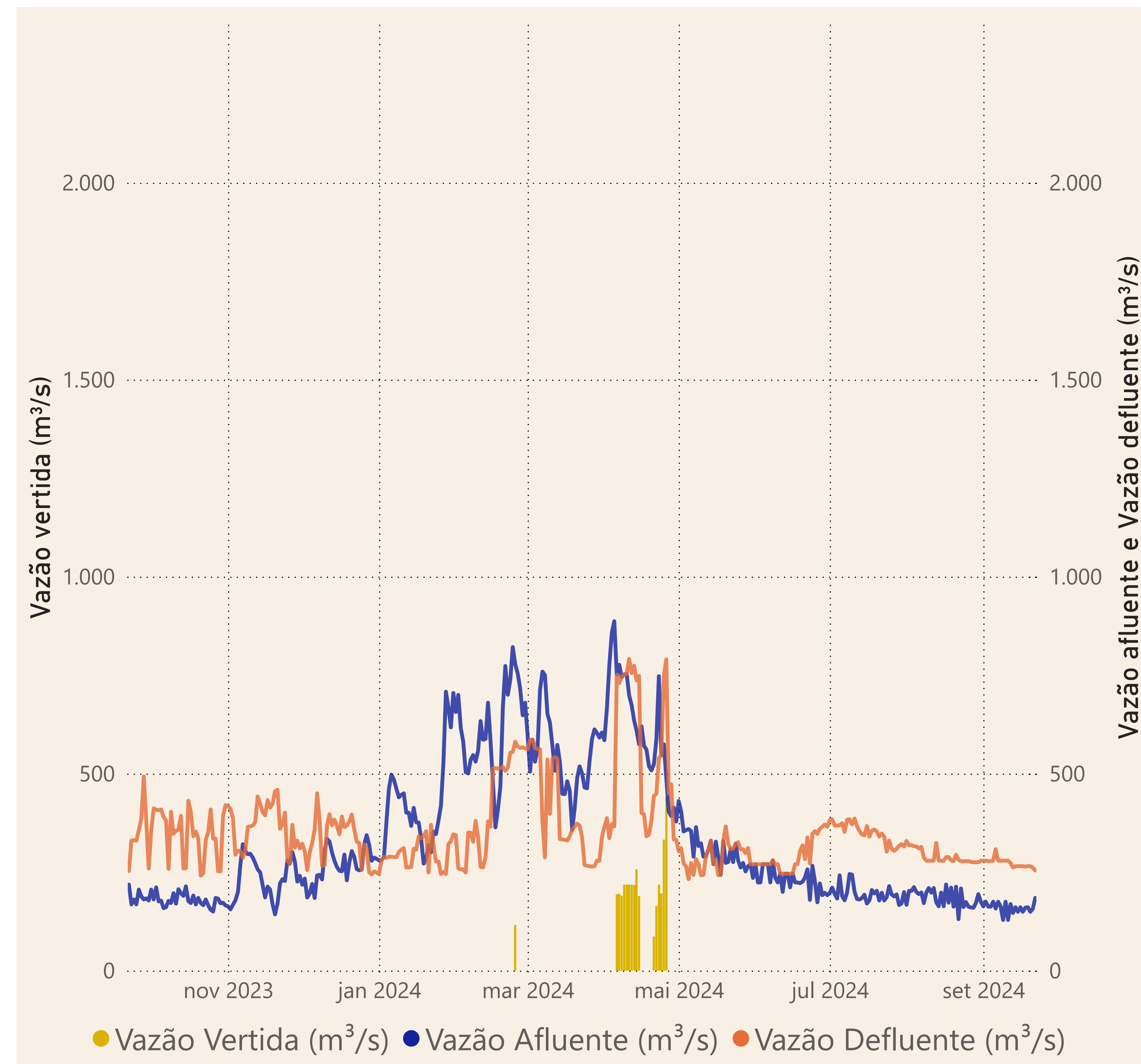
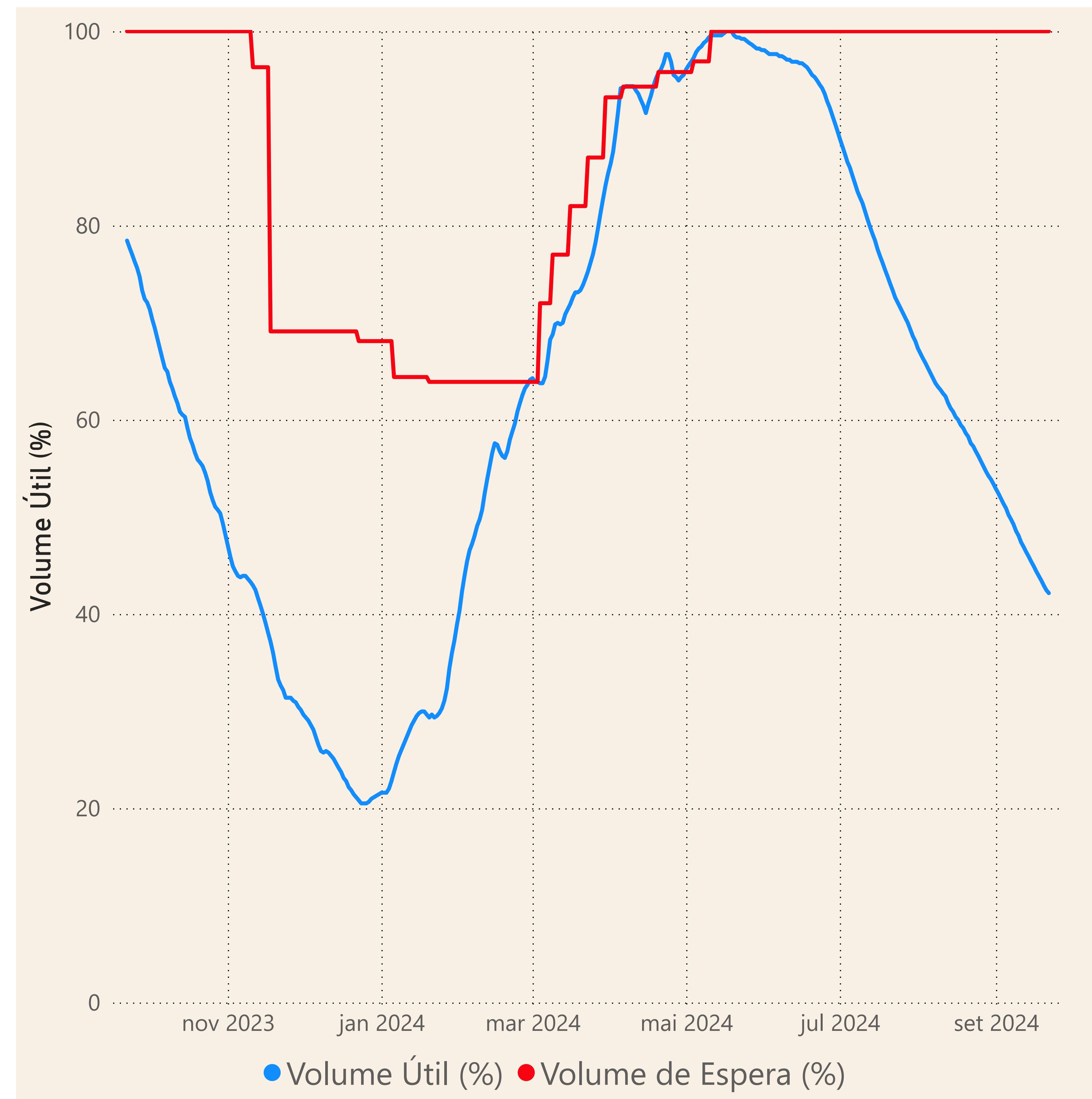
Rio Parnaíba



Fonte de dados: ONS e [HidroWeb](#)

Acompanhamento da Bacia do Rio Parnaíba

Operação da UHE Boa Esperança



Saiba mais sobre os termos técnicos da operação dos reservatórios no [Glossário do Sistema de Acompanhamento de Reservatórios - SAR da ANA](#)

Fonte de dados: ONS