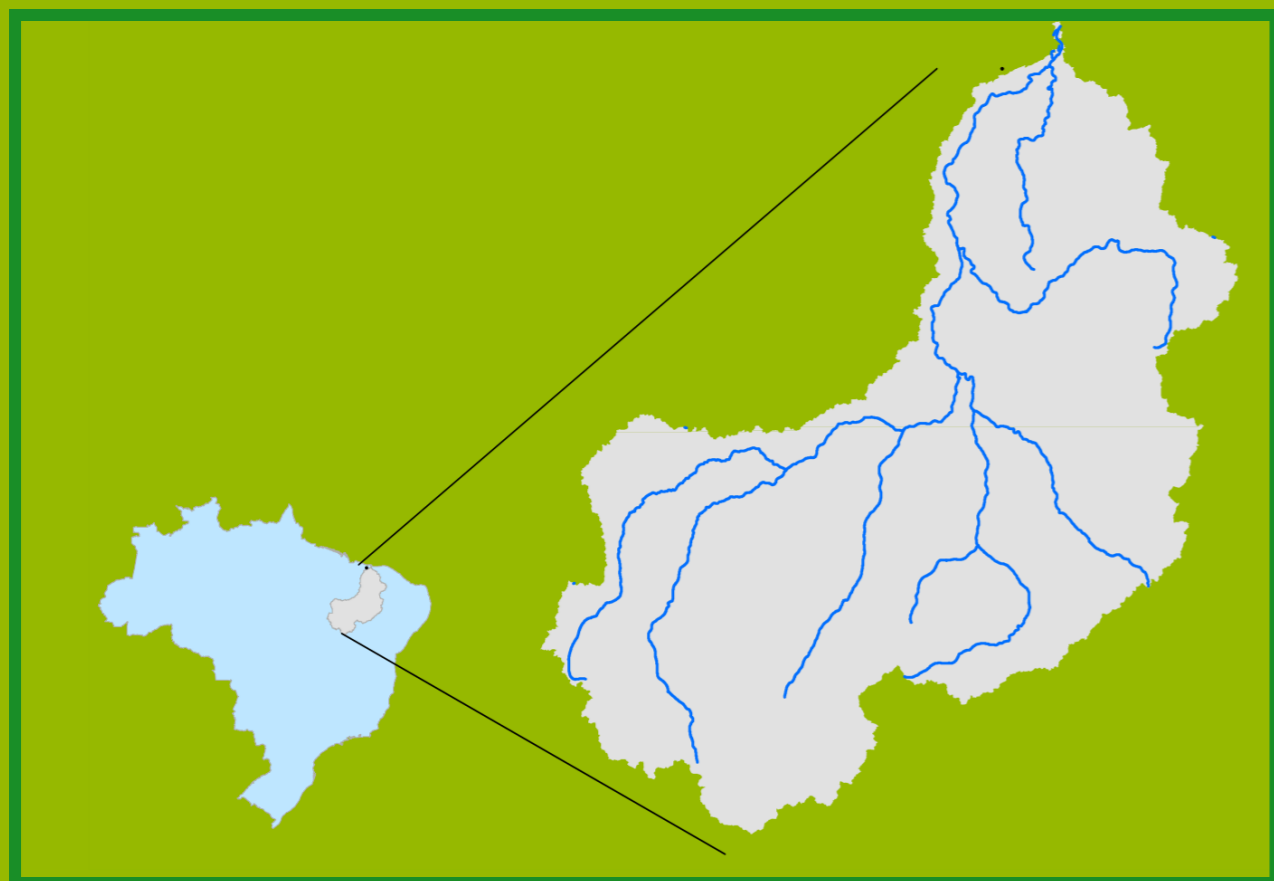


Localização da bacia do Rio Parnaíba



Legenda:



Usina Hidrelétrica



Estação fluviométrica

Teresina-CHESF - 34690000

Data	Cota (m)	Vazão (m³/s)
06/05/2024	2,18	428
07/05/2024	2,08	394
08/05/2024	2,00	369
09/05/2024	1,96	356
10/05/2024	1,97	359

* Média do dia 10/05/24 até 09:45h

UHE Boa Esperança

Data	Vazão Afluente (m³/s)	Vazão Defluente (m³/s)	Volume Útil (%)
05/05/2024	359	232	97,86
06/05/2024	354	273	98,22
07/05/2024	289	243	98,43
08/05/2024	364	283	98,80
09/05/2024	316	270	99,01

Ribeiro Gonçalves - 34060000

Data	Cota (m)	Vazão (m³/s)
06/05/2024	2,94	161
07/05/2024	2,92	159
08/05/2024	2,91	157
09/05/2024	2,90	155
10/05/2024	2,89	154

* Média do dia 10/05/24 até 09:45h

Teresina



Rio Poti

Prata do Piauí - 34770000

Data	Cota (m)	Vazão (m³/s)
06/05/2024	1,14	32
07/05/2024	1,06	27
08/05/2024	1,00	23
09/05/2024	0,95	20
10/05/2024	0,93	19

* Média do dia 10/05/24 até 09:15h



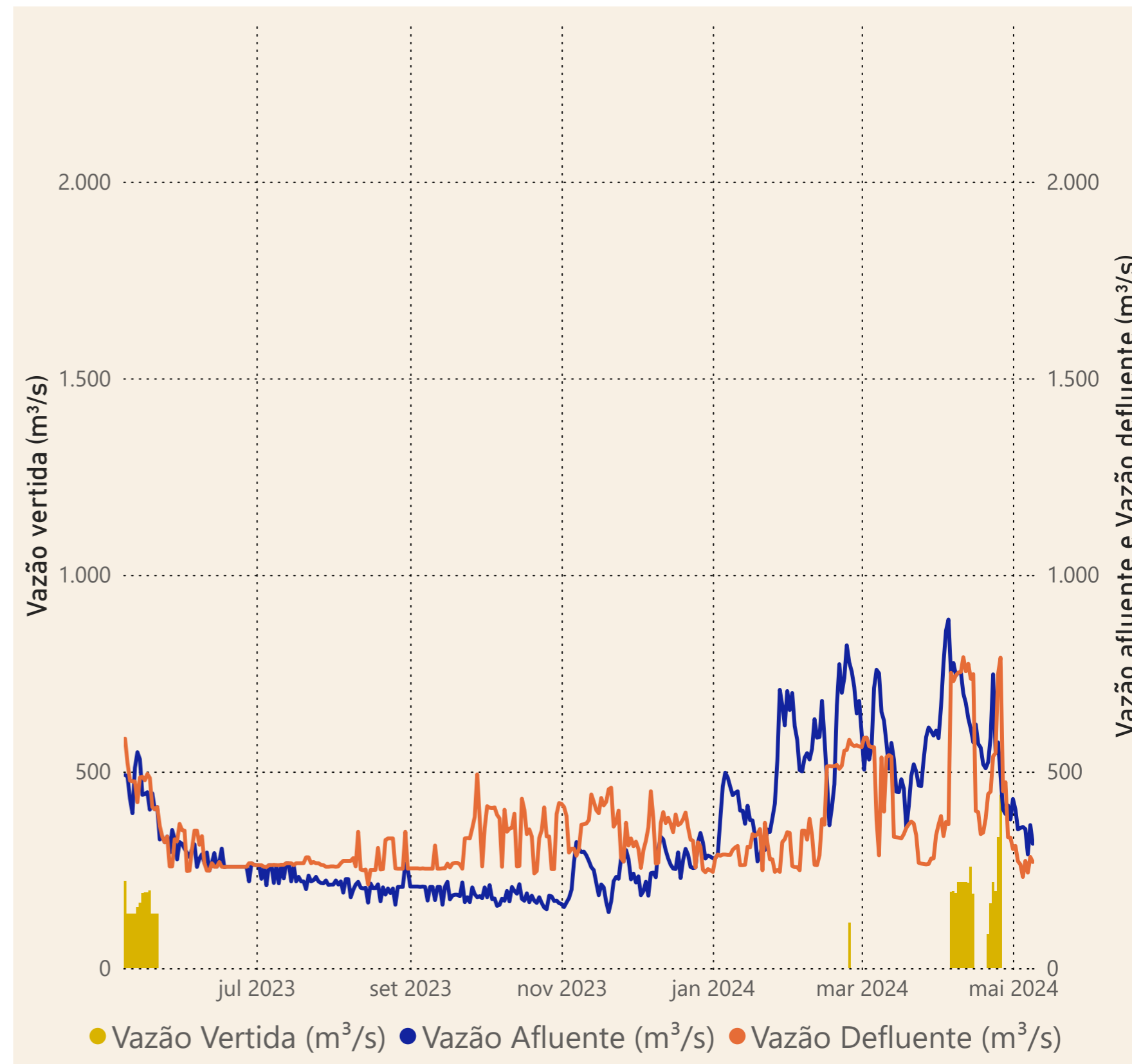
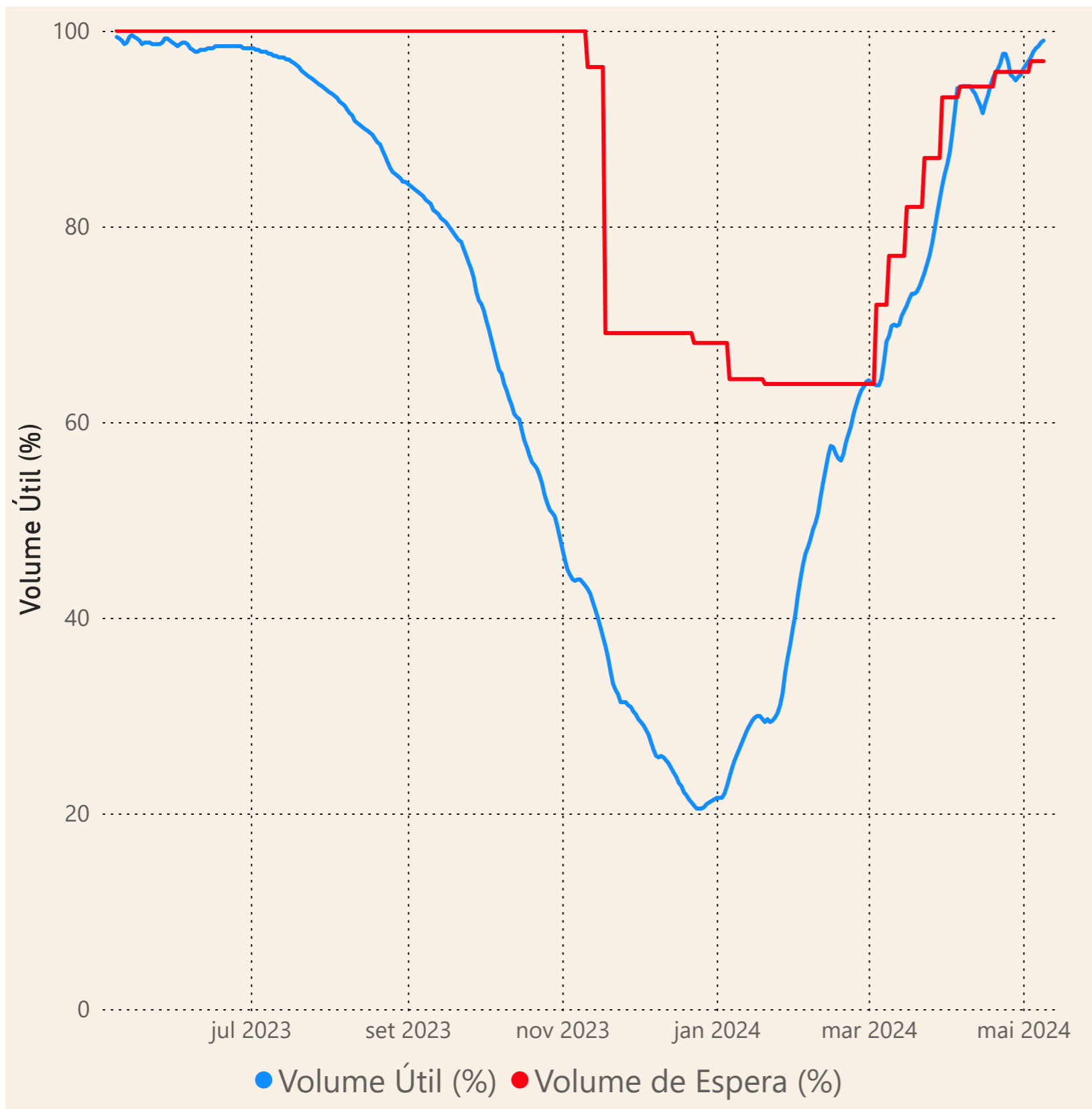
Rio Parnaíba



Fonte de dados: ONS e [HidroWeb](#)

Acompanhamento da Bacia do Rio Parnaíba

Operação da UHE Boa Esperança



Saiba mais sobre os termos técnicos da operação dos reservatórios no [Glossário do Sistema de Acompanhamento de Reservatórios - SAR da ANA](#)