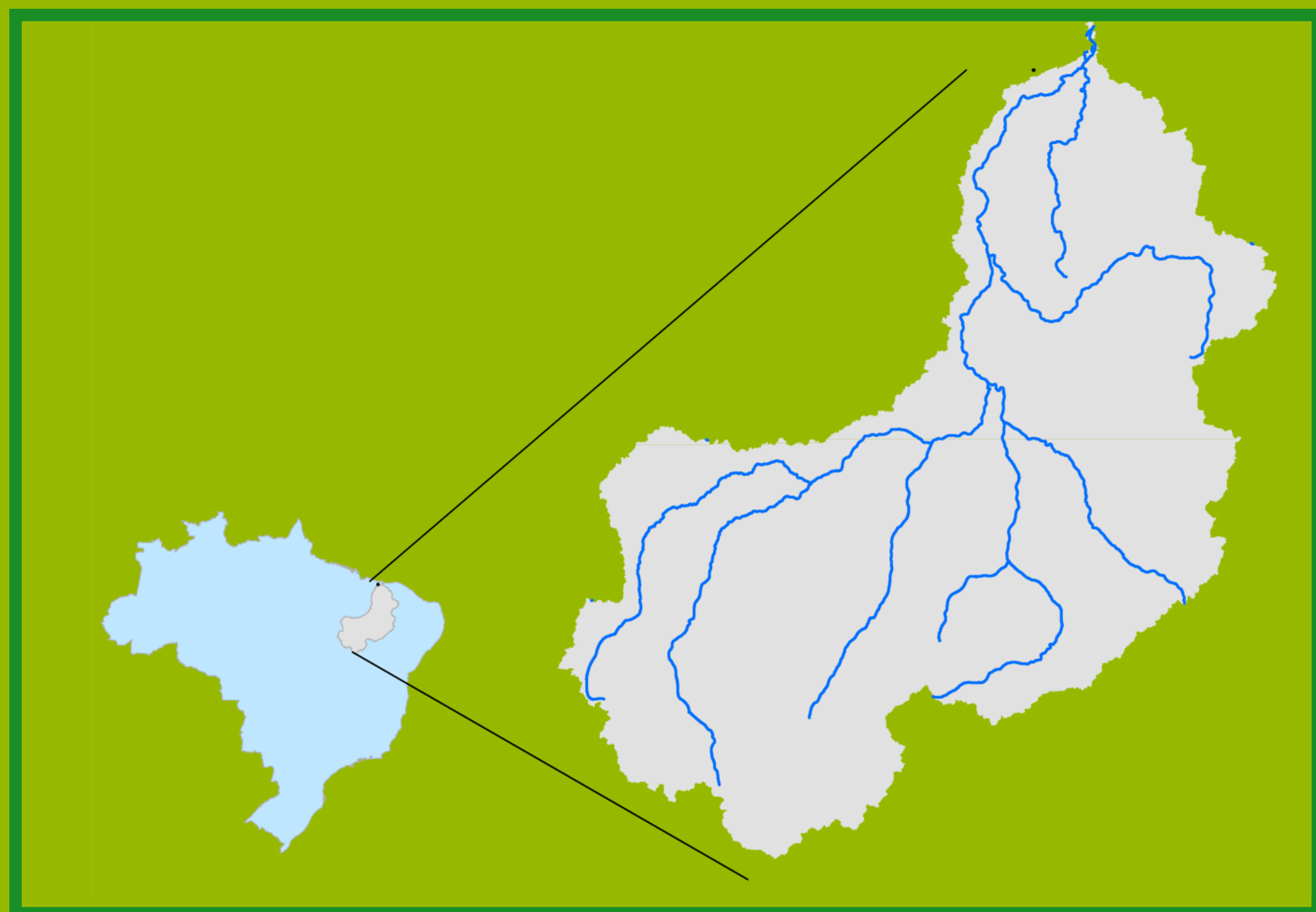


Localização da bacia do Rio Parnaíba



Legenda:



Usina Hidrelétrica



Estação fluviométrica

Teresina-CHESF - 34690000

Data	Cota (m)	Vazão (m ³ /s)
16/09/2024	1,70	281
17/09/2024	1,70	281
18/09/2024	1,70	281
19/09/2024	1,70	281
20/09/2024	1,70	282

* Média do dia 20/09/24 até 07:45h

UHE Boa Esperança

Data	Vazão Afluente (m ³ /s)	Vazão Defluente (m ³ /s)	Volume Útil (%)
15/09/2024	149	265	45,40
16/09/2024	161	265	44,93
17/09/2024	149	265	44,40
18/09/2024	160	264	43,93
19/09/2024	126	265	43,31

Ribeiro Gonçalves - 34060000

Data	Cota (m)	Vazão (m ³ /s)
16/09/2024	2,58	111
17/09/2024	2,58	111
18/09/2024	2,58	111
19/09/2024	2,58	111
20/09/2024	2,58	111



* Média do dia 20/09/24 até 08:45h

Prata do Piauí - 34770000


Data	Cota (m)	Vazão (m ³ /s)
16/09/2024	0,13	1
17/09/2024	0,13	1
18/09/2024	0,14	1
19/09/2024	0,13	1
20/09/2024	0,14	1

* Média do dia 20/09/24 até 09:15h

Teresina



Rio Parnaíba



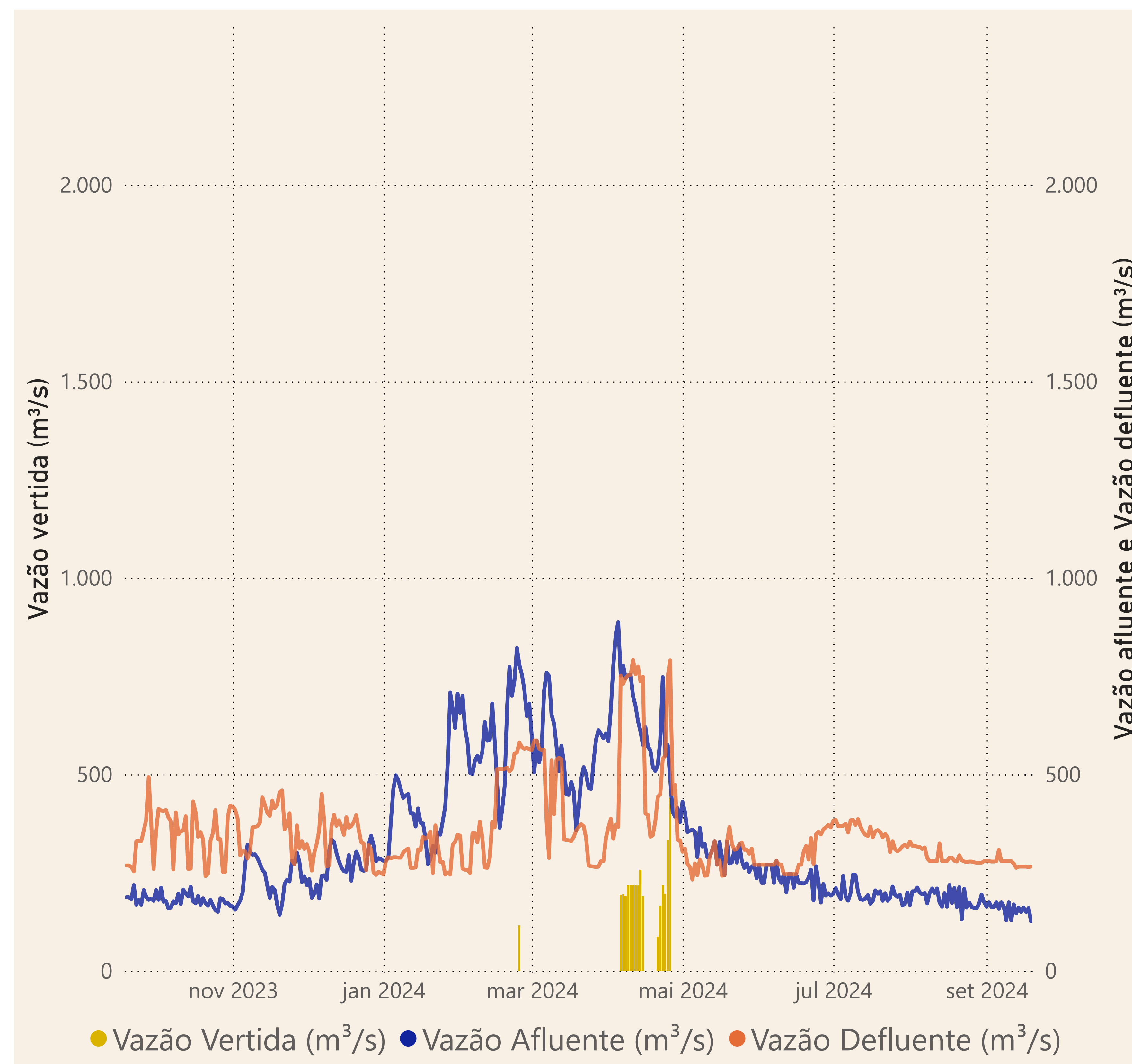
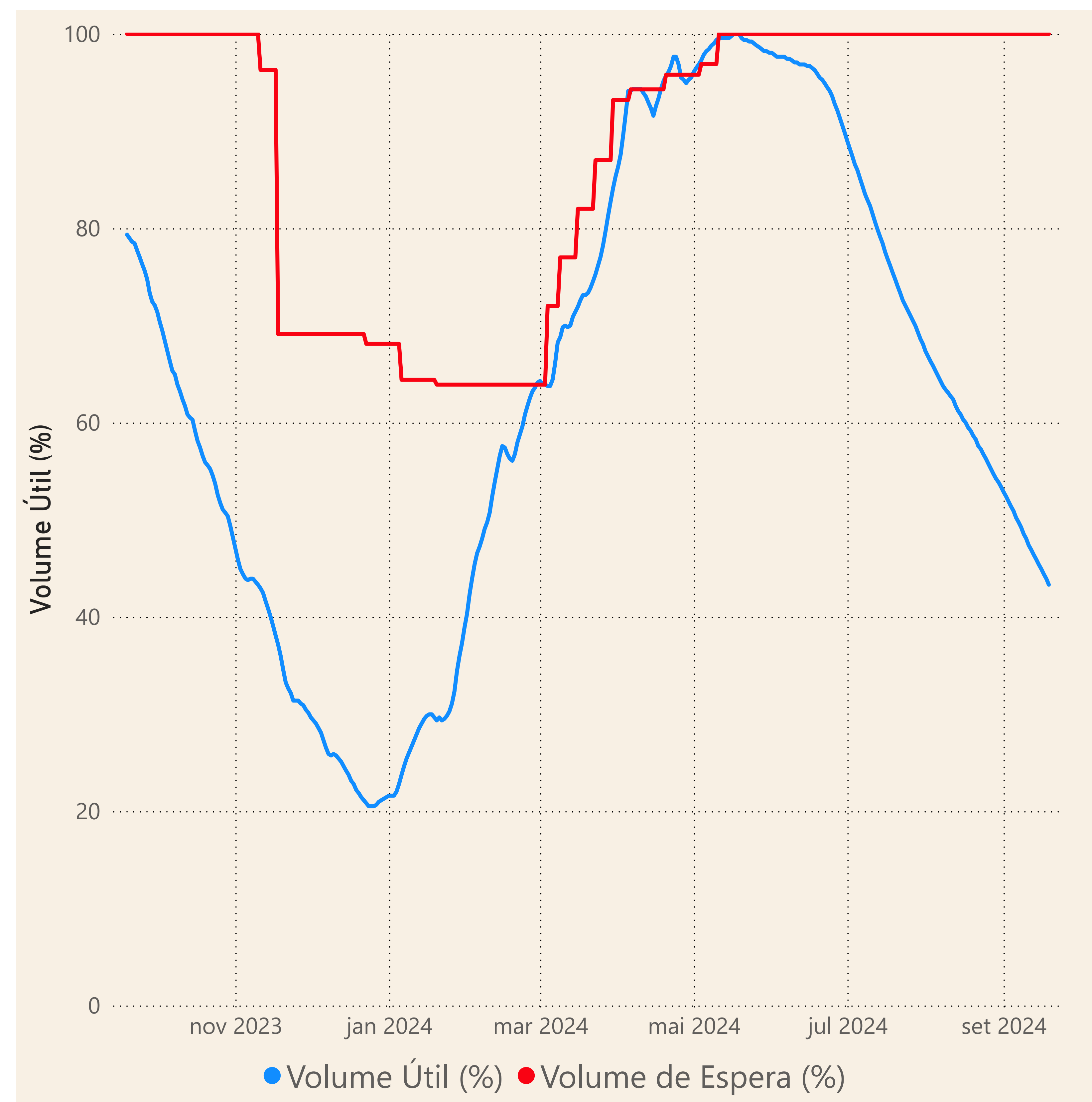
Rio Poti



Fonte de dados: ONS e [HidroWeb](#)

Acompanhamento da Bacia do Rio Parnaíba

Operação da UHE Boa Esperança



Saiba mais sobre os termos técnicos da operação dos reservatórios no [Glossário do Sistema de Acompanhamento de Reservatórios - SAR da ANA](#)

Fonte de dados: ONS