

Localização da bacia do Rio Parnaíba



Legenda:



Usina Hidrelétrica



Estação fluviométrica

Teresina-CHESF - 34690000

Data	Cota (m)	Vazão (m ³ /s)
30/06/2024	2,04	380
01/07/2024	2,07	390
02/07/2024	2,08	394
03/07/2024	2,07	391
04/07/2024	2,03	379

* Média do dia 04/07/24 até 08:45h

UHE Boa Esperança

Data	Vazão Afluentes (m ³ /s)	Vazão Defluente (m ³ /s)	Volume Útil (%)
29/06/2024	197	371	90,59
30/06/2024	191	365	89,80
01/07/2024	197	382	88,96
02/07/2024	210	384	88,18
03/07/2024	232	406	87,40

Ribeiro Gonçalves - 34060000

Data	Cota (m)	Vazão (m ³ /s)
30/06/2024	2,76	136
01/07/2024	2,76	136
02/07/2024	2,76	135
03/07/2024	2,75	134
04/07/2024	2,75	134

* Média do dia 04/07/24 até 08:45h

Prata do Piauí - 34770000



Data	Cota (m)	Vazão (m ³ /s)
30/06/2024	0,37	3
01/07/2024	0,36	3
02/07/2024	0,34	3
03/07/2024	0,34	3
04/07/2024	0,33	3

* Média do dia 04/07/24 até 09:15h


Teresina



Rio Poti



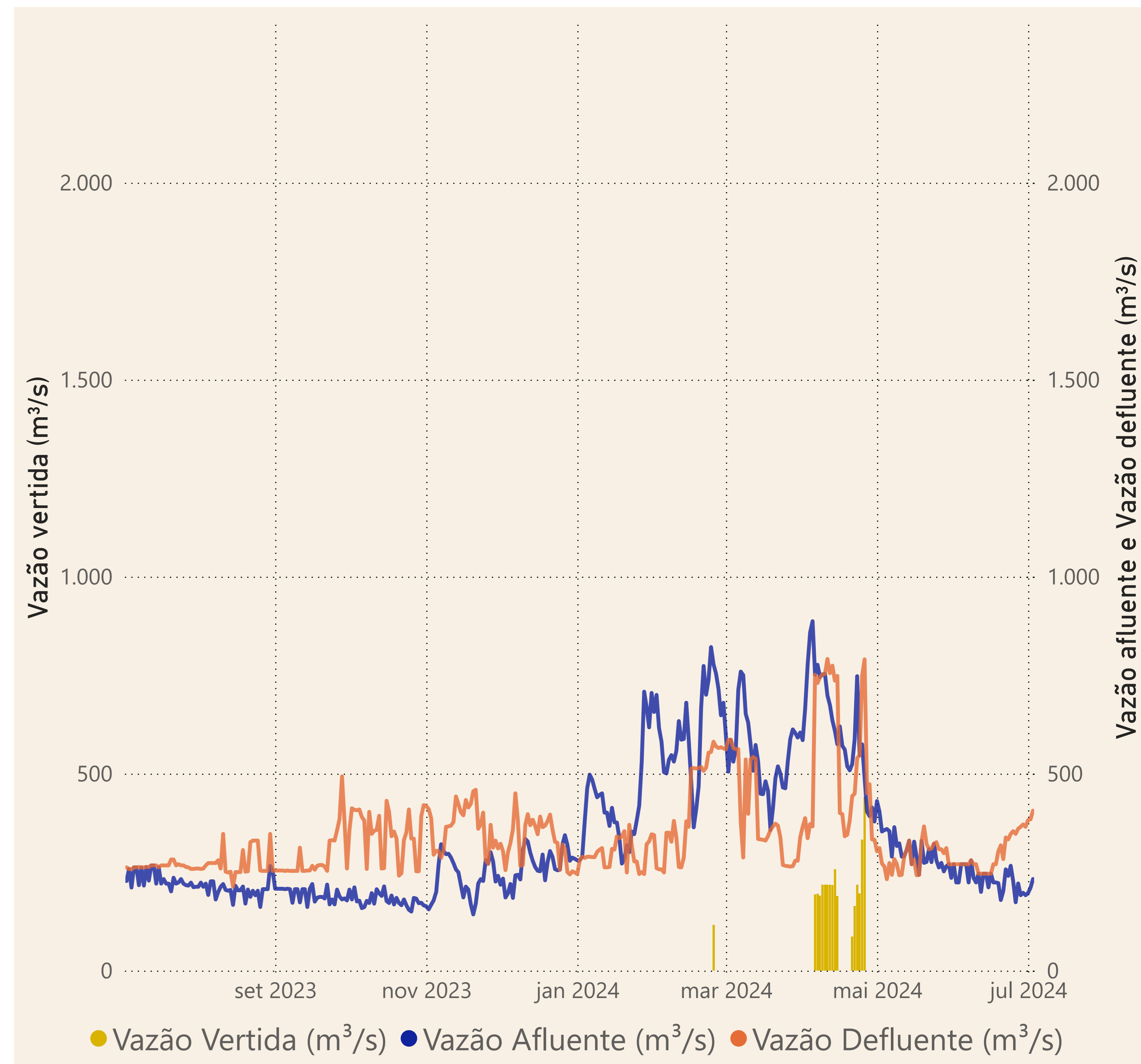
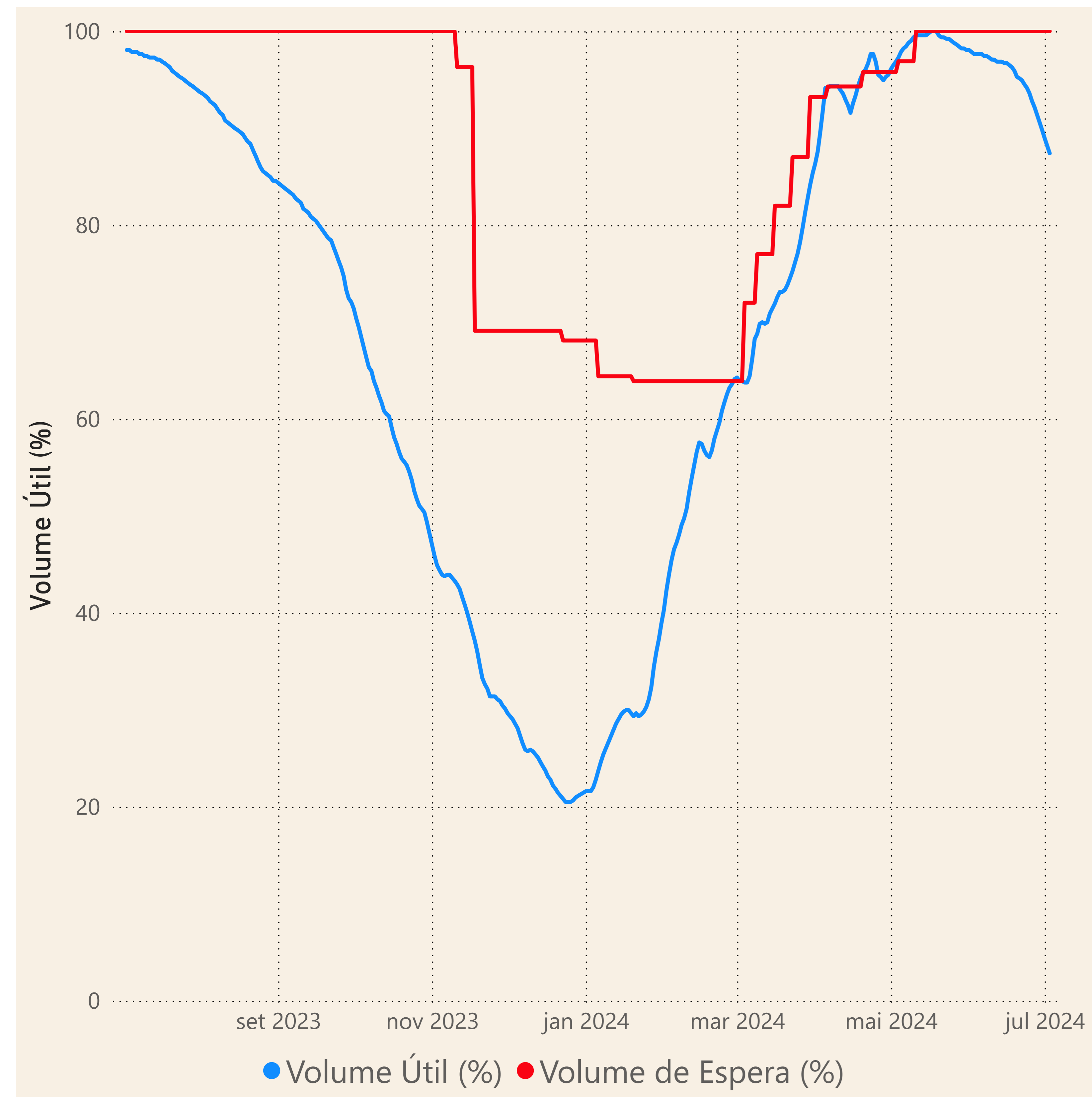
Rio Parnaíba



Fonte de dados: ONS e [HidroWeb](#)

Acompanhamento da Bacia do Rio Parnaíba

Operação da UHE Boa Esperança



Saiba mais sobre os termos técnicos da operação dos reservatórios no [Glossário do Sistema de Acompanhamento de Reservatórios - SAR da ANA](#)

Fonte de dados: ONS