

## Localização da bacia do Rio Parnaíba



Legenda:



Usina Hidrelétrica



Estação fluviométrica

### Teresina-CHESF - 34690000

Data	Cota (m)	Vazão (m <sup>3</sup> /s)
14/09/2024	1,75	295
15/09/2024	1,73	289
16/09/2024	1,70	281
17/09/2024	1,70	281
18/09/2024	1,70	281

\* Média do dia 18/09/24 até 10:45h

### UHE Boa Esperança

Data	Vazão Afluente (m <sup>3</sup> /s)	Vazão Defluente (m <sup>3</sup> /s)	Volume Útil (%)
13/09/2024	146	262	46,39
14/09/2024	161	265	45,92
15/09/2024	149	265	45,40
16/09/2024	161	265	44,93
17/09/2024	196	265	44,61

### Ribeiro Gonçalves - 34060000

Data	Cota (m)	Vazão (m <sup>3</sup> /s)
14/09/2024	2,58	111
15/09/2024	2,58	111
16/09/2024	2,58	111
17/09/2024	2,58	111
18/09/2024	2,58	111


\* Média do dia 18/09/24 até 10:45h

### Prata do Piauí - 34770000


Data	Cota (m)	Vazão (m <sup>3</sup> /s)
14/09/2024	0,13	1
15/09/2024	0,13	1
16/09/2024	0,13	1
17/09/2024	0,13	1
18/09/2024	0,14	1

\* Média do dia 18/09/24 até 10:15h

Teresina



Rio Parnaíba

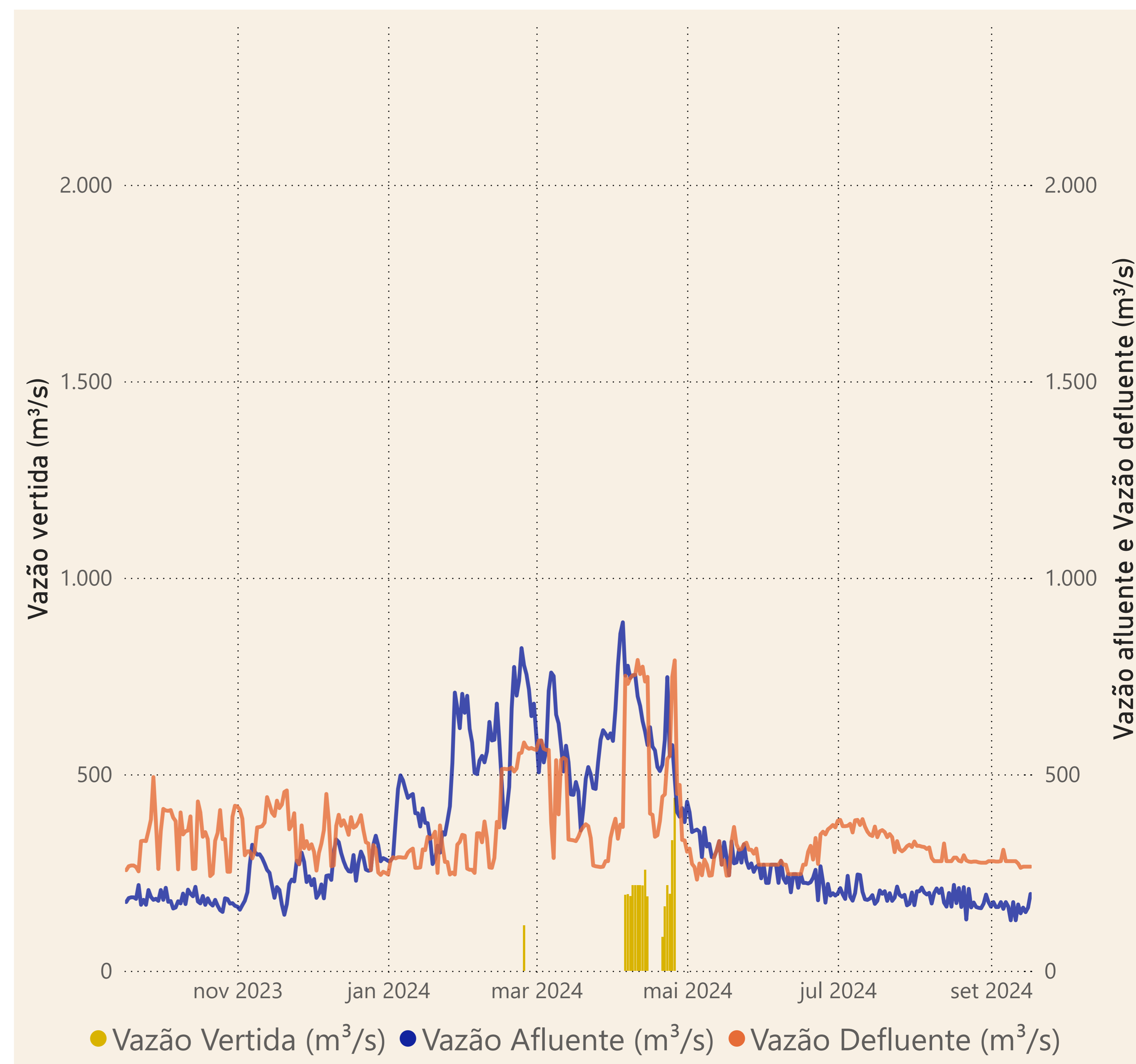
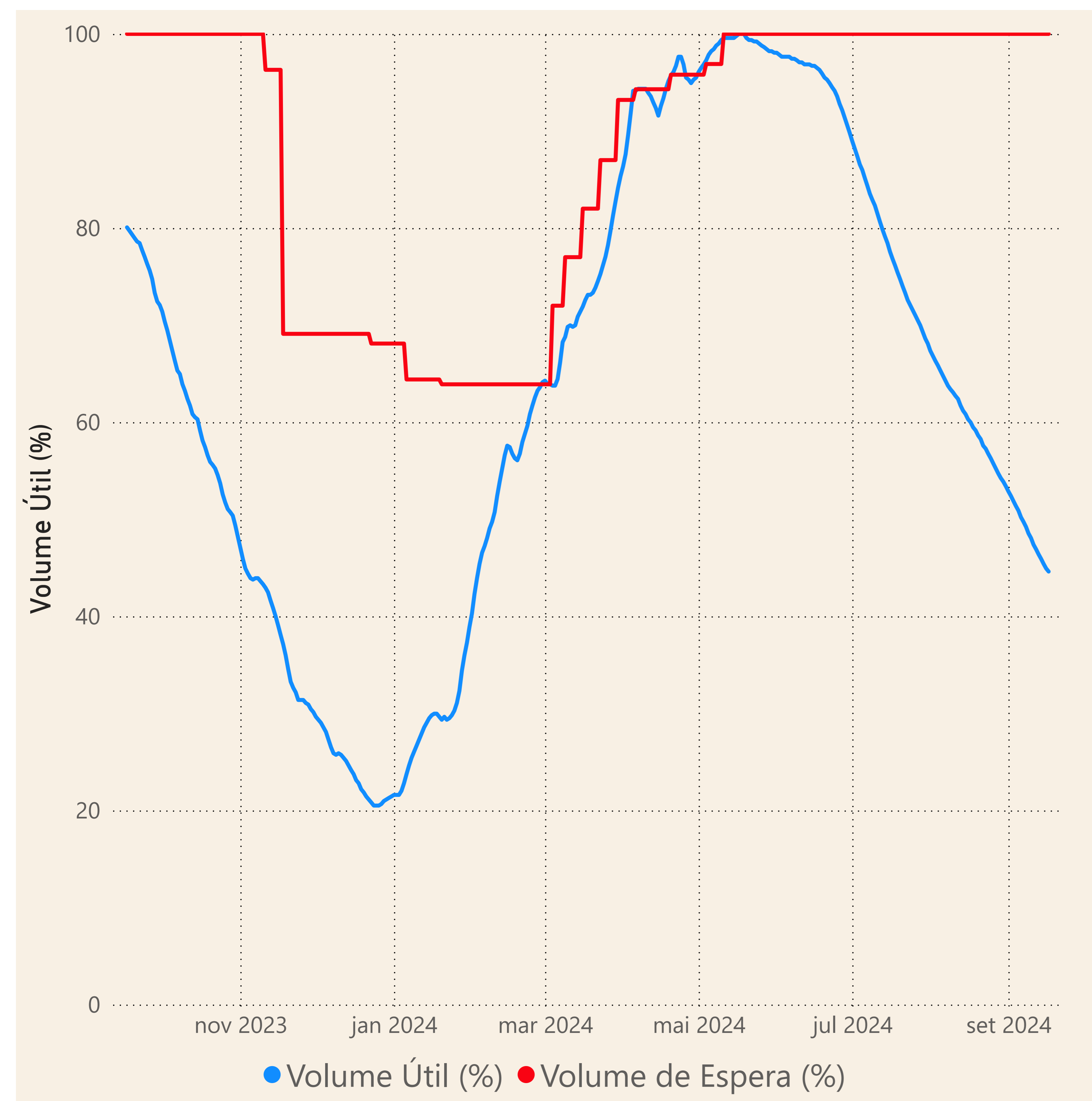


Rio Poti



# Acompanhamento da Bacia do Rio Parnaíba

## Operação da UHE Boa Esperança



**Saiba mais** sobre os termos técnicos da operação dos reservatórios no [Glossário do Sistema de Acompanhamento de Reservatórios - SAR da ANA](#)

Fonte de dados: ONS