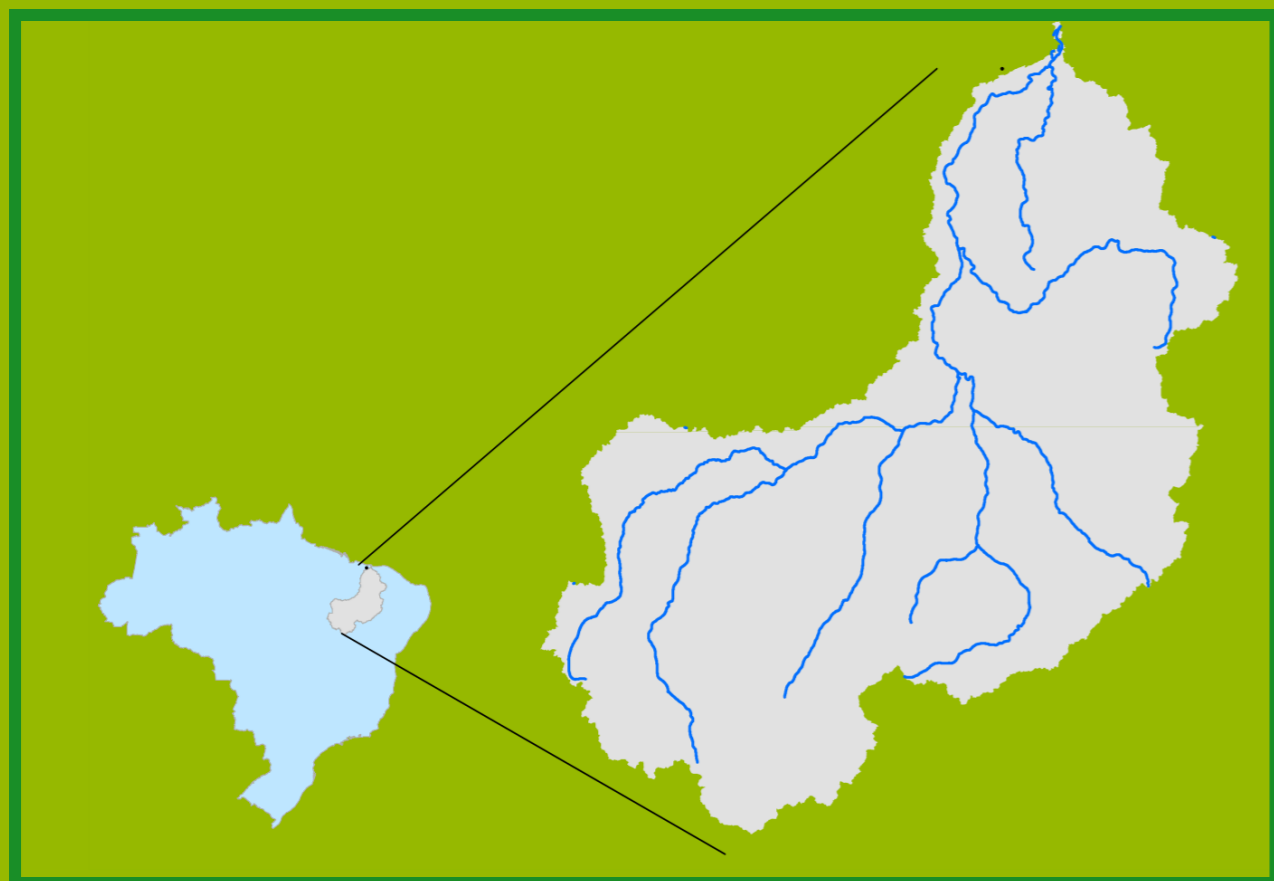


## Localização da bacia do Rio Parnaíba



Legenda:



Usina Hidrelétrica



Estação fluviométrica

### Teresina-CHESF - 34690000

Data	Cota (m)	Vazão (m³/s)
03/05/2024	2,39	493
04/05/2024	2,32	471
05/05/2024	2,32	472
06/05/2024	2,18	428
07/05/2024	2,11	403

\* Média do dia 07/05/24 até 08:45h

### UHE Boa Esperança

Data	Vazão Afluente (m³/s)	Vazão Defluente (m³/s)	Volume Útil (%)
02/05/2024	404	311	96,50
03/05/2024	353	272	96,86
04/05/2024	357	264	97,28
05/05/2024	359	232	97,86
06/05/2024	354	273	98,22

### Ribeiro Gonçalves - 34060000

Data	Cota (m)	Vazão (m³/s)
03/05/2024	3,00	171
04/05/2024	2,97	167
05/05/2024	2,96	164
06/05/2024	2,94	161
07/05/2024	2,93	160

\* Média do dia 07/05/24 até 08:45h

### Teresina



Rio Poti

### Prata do Piauí - 34770000

Data	Cota (m)	Vazão (m³/s)
03/05/2024	1,47	58
04/05/2024	1,40	52
05/05/2024	1,25	40
06/05/2024	1,14	32
07/05/2024	1,09	28

\* Média do dia 07/05/24 até 08:15h



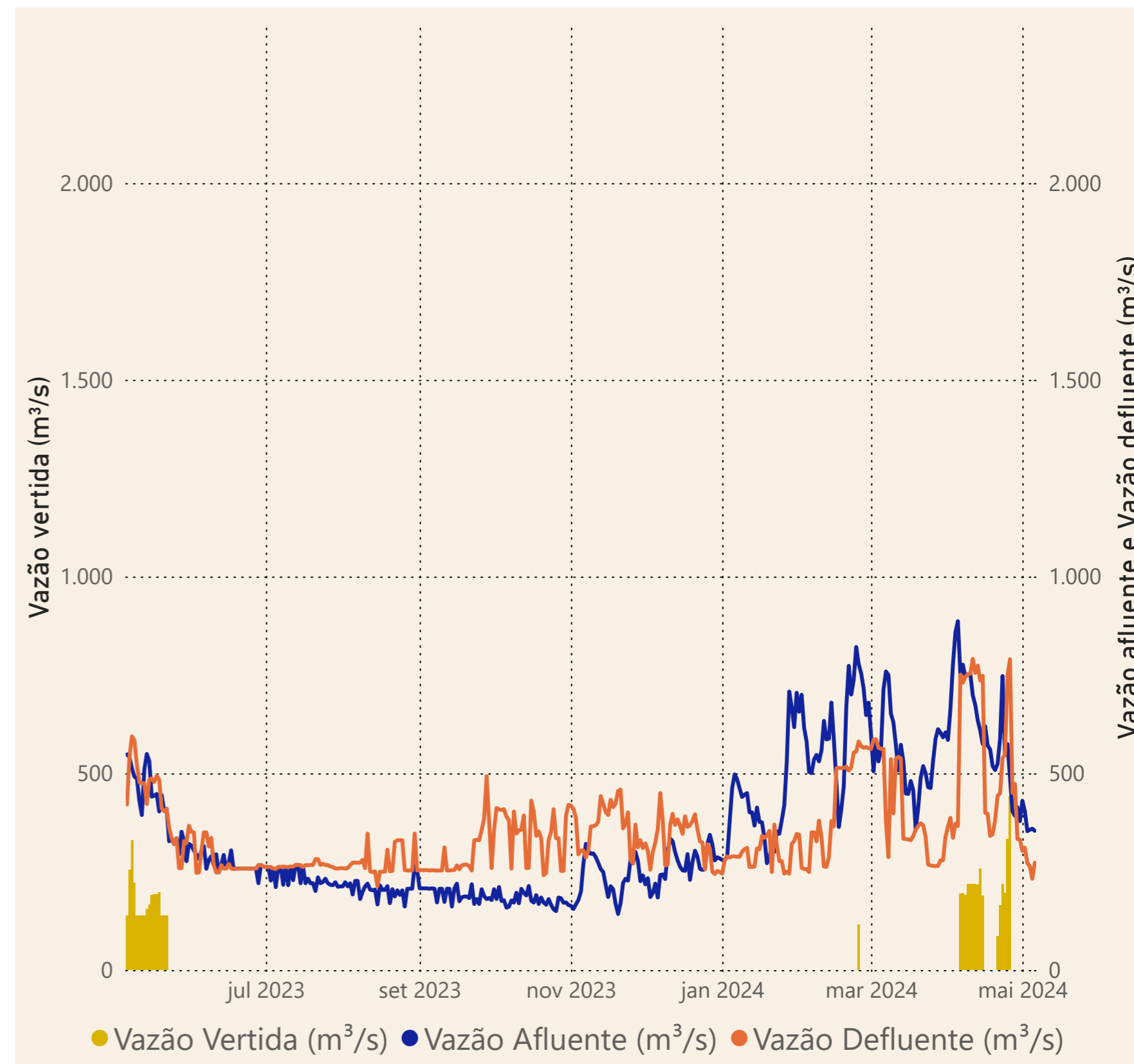
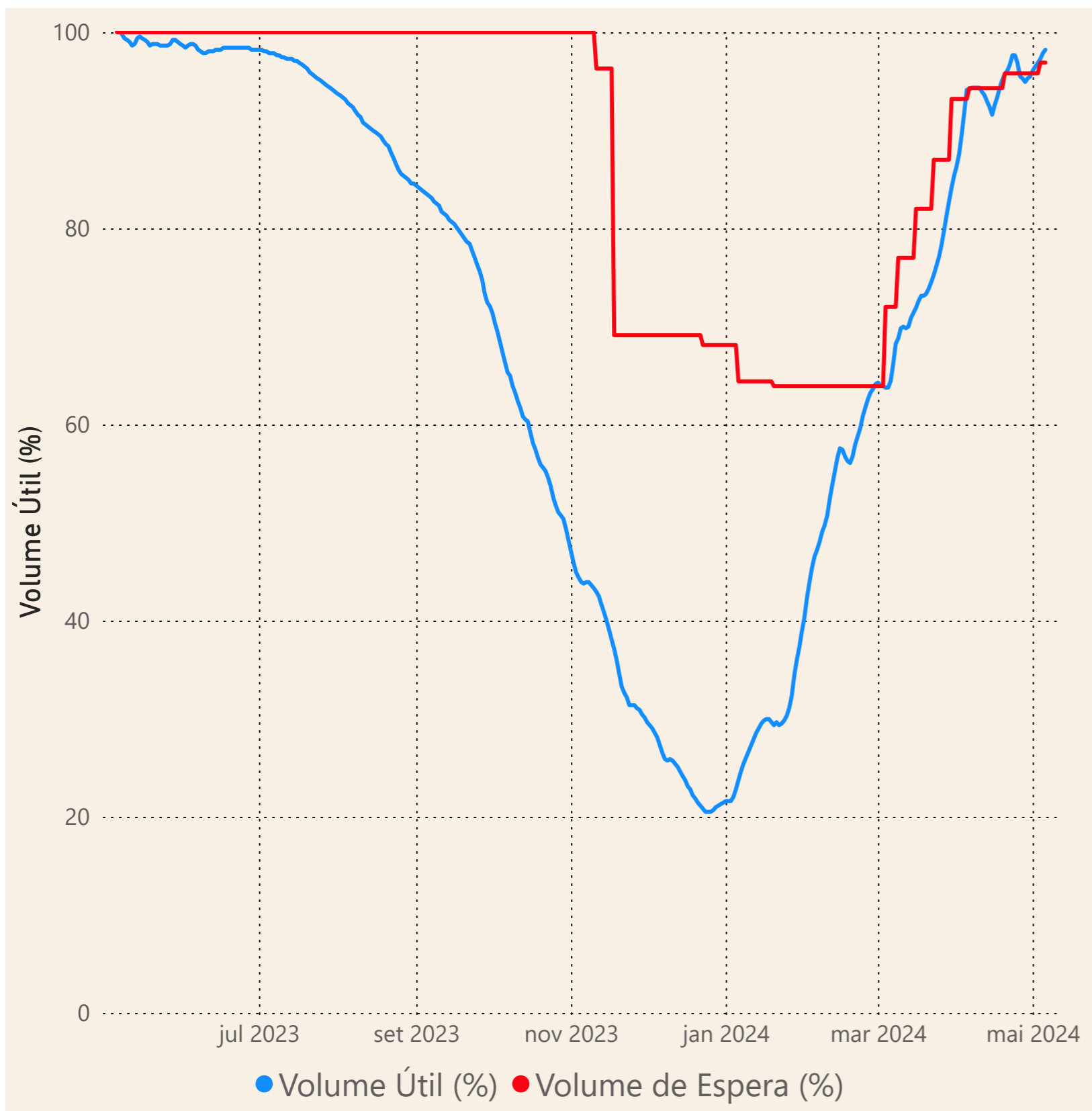
Rio Parnaíba



Fonte de dados: ONS e [HidroWeb](#)

# Acompanhamento da Bacia do Rio Parnaíba

## Operação da UHE Boa Esperança



Saiba mais sobre os termos técnicos da operação dos reservatórios no [Glossário do Sistema de Acompanhamento de Reservatórios - SAR da ANA](#)

Fonte de dados: ONS