

Localização da bacia do Rio Parnaíba



Legenda:



Usina Hidrelétrica



Estação fluviométrica

Teresina-CHESF - 34690000

Data	Cota (m)	Vazão (m³/s)
13/09/2024	1,75	295
14/09/2024	1,75	295
15/09/2024	1,73	289
16/09/2024	1,70	281
17/09/2024	1,70	281

* Média do dia 17/09/24 até 09:45h

UHE Boa Esperança

Data	Vazão Afluente (m³/s)	Vazão Defluente (m³/s)	Volume Útil (%)
12/09/2024	169	273	46,91
13/09/2024	146	262	46,39
14/09/2024	161	265	45,92
15/09/2024	149	265	45,40
16/09/2024	161	265	44,93

Ribeiro Gonçalves - 34060000

Data	Cota (m)	Vazão (m³/s)
13/09/2024	2,62	116
14/09/2024	2,58	111
15/09/2024	2,58	111
16/09/2024	2,58	111
17/09/2024	2,58	111


* Média do dia 17/09/24 até 09:45h

Prata do Piauí - 34770000



Data	Cota (m)	Vazão (m³/s)
13/09/2024	0,13	1
14/09/2024	0,13	1
15/09/2024	0,13	1
16/09/2024	0,13	1
17/09/2024	0,14	1

* Média do dia 17/09/24 até 09:15h


Teresina



Rio Poti



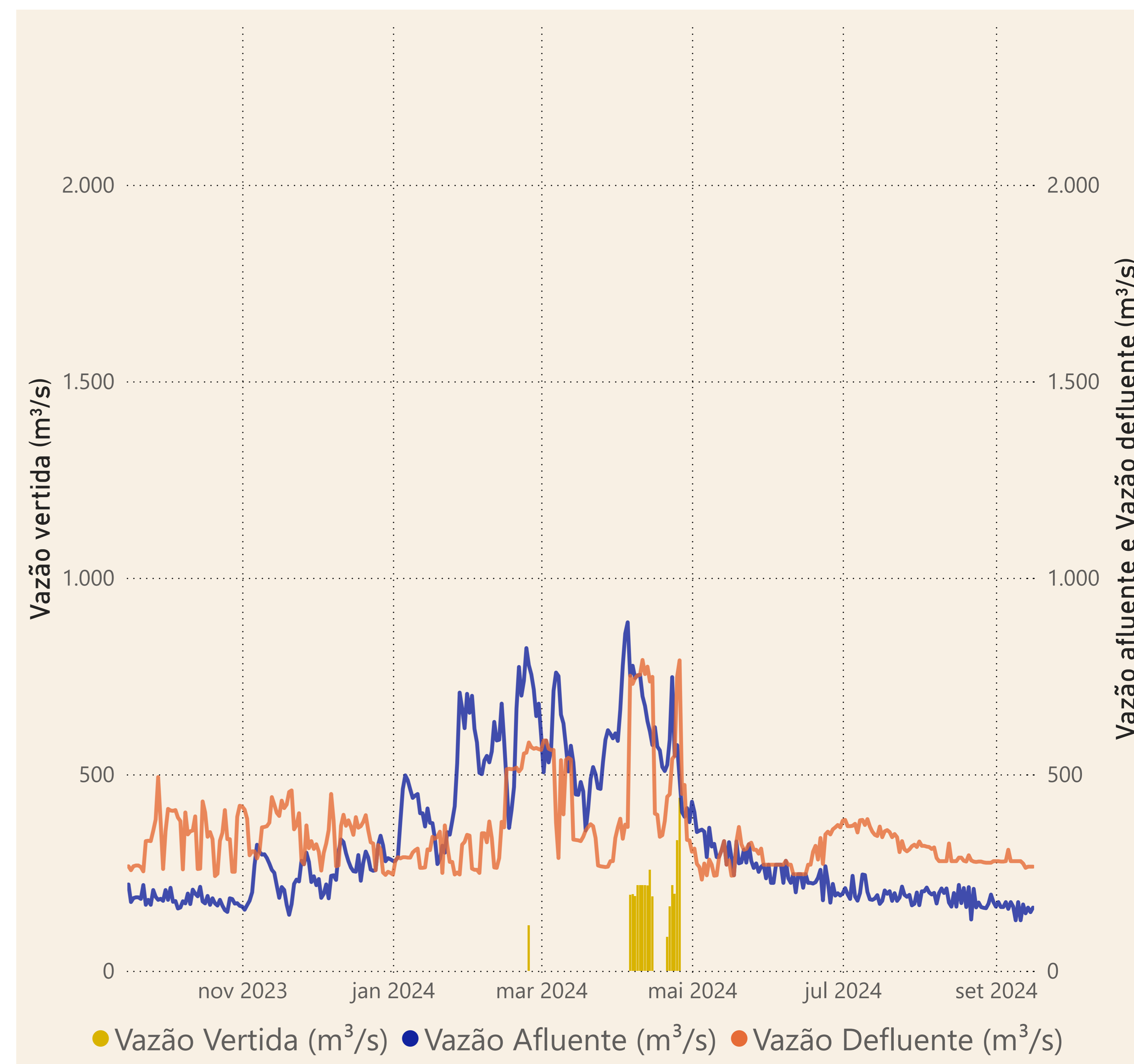
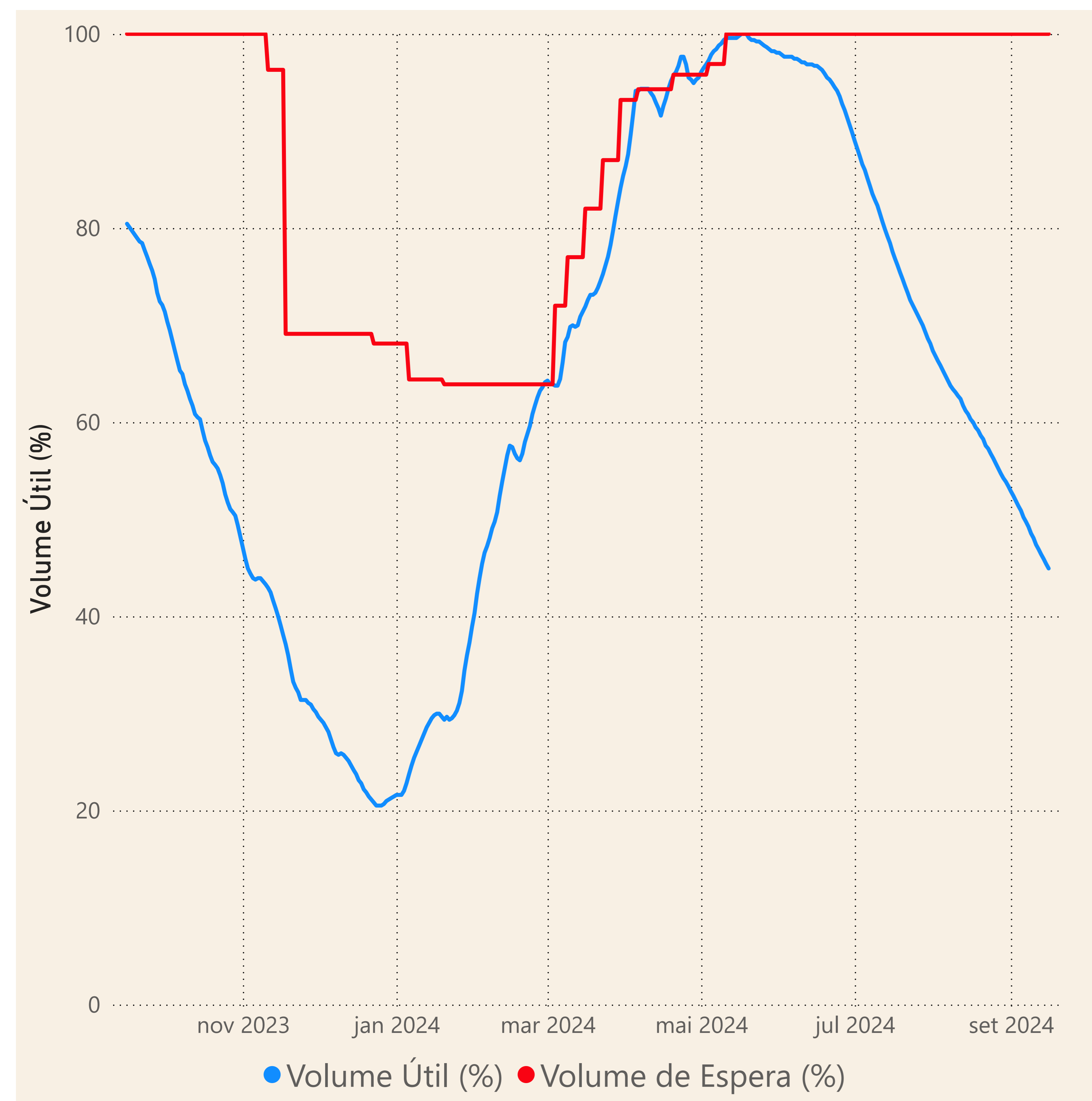
Rio Parnaíba



Fonte de dados: ONS e [HidroWeb](#)

Acompanhamento da Bacia do Rio Parnaíba

Operação da UHE Boa Esperança



Saiba mais sobre os termos técnicos da operação dos reservatórios no [Glossário do Sistema de Acompanhamento de Reservatórios - SAR da ANA](#)

Fonte de dados: ONS