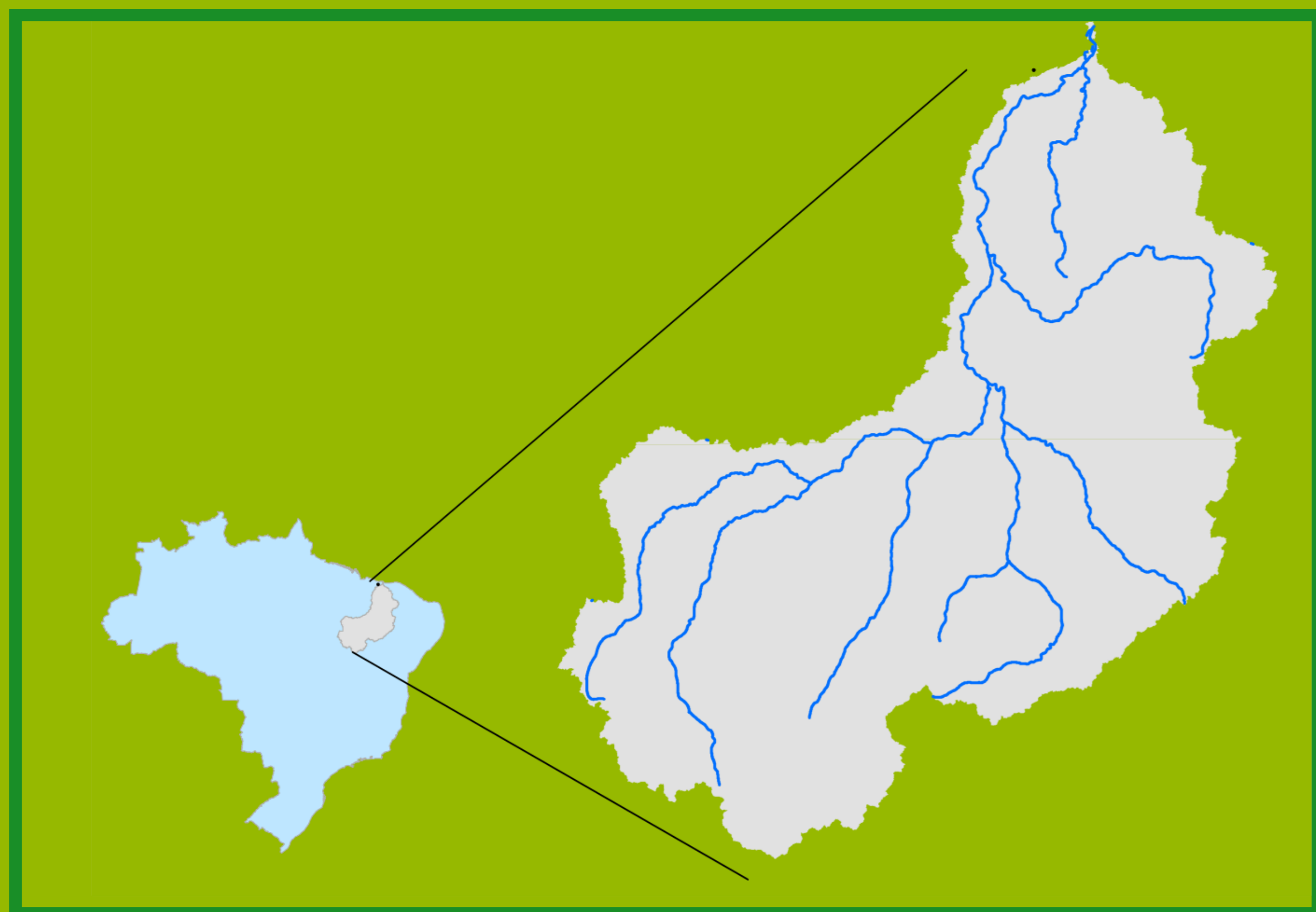


Localização da bacia do Rio Parnaíba



Legenda:



Usina Hidrelétrica



Estação fluviométrica

Teresina-CHESF - 34690000

Data	Cota (m)	Vazão (m ³ /s)
12/09/2024	1,75	295
13/09/2024	1,75	295
14/09/2024	1,75	295
15/09/2024	1,73	289
16/09/2024	1,70	281

* Média do dia 16/09/24 até 08:45h

UHE Boa Esperança


Data	Vazão Afluente (m ³ /s)	Vazão Defluente (m ³ /s)	Volume Útil (%)
11/09/2024	129	279	47,38
12/09/2024	169	273	46,91
13/09/2024	146	262	46,39
14/09/2024	161	265	45,92
15/09/2024	149	265	45,40

Ribeiro Gonçalves - 34060000

Data	Cota (m)	Vazão (m ³ /s)
12/09/2024	2,66	122
13/09/2024	2,62	116
14/09/2024	2,58	111
15/09/2024	2,58	111
16/09/2024	2,58	111

* Média do dia 16/09/24 até 08:45h

Teresina



Rio Poti


Prata do Piauí - 34770000

Data	Cota (m)	Vazão (m ³ /s)
12/09/2024	0,12	1
13/09/2024	0,13	1
14/09/2024	0,13	1
15/09/2024	0,13	1
16/09/2024	0,13	1

* Média do dia 16/09/24 até 09:15h



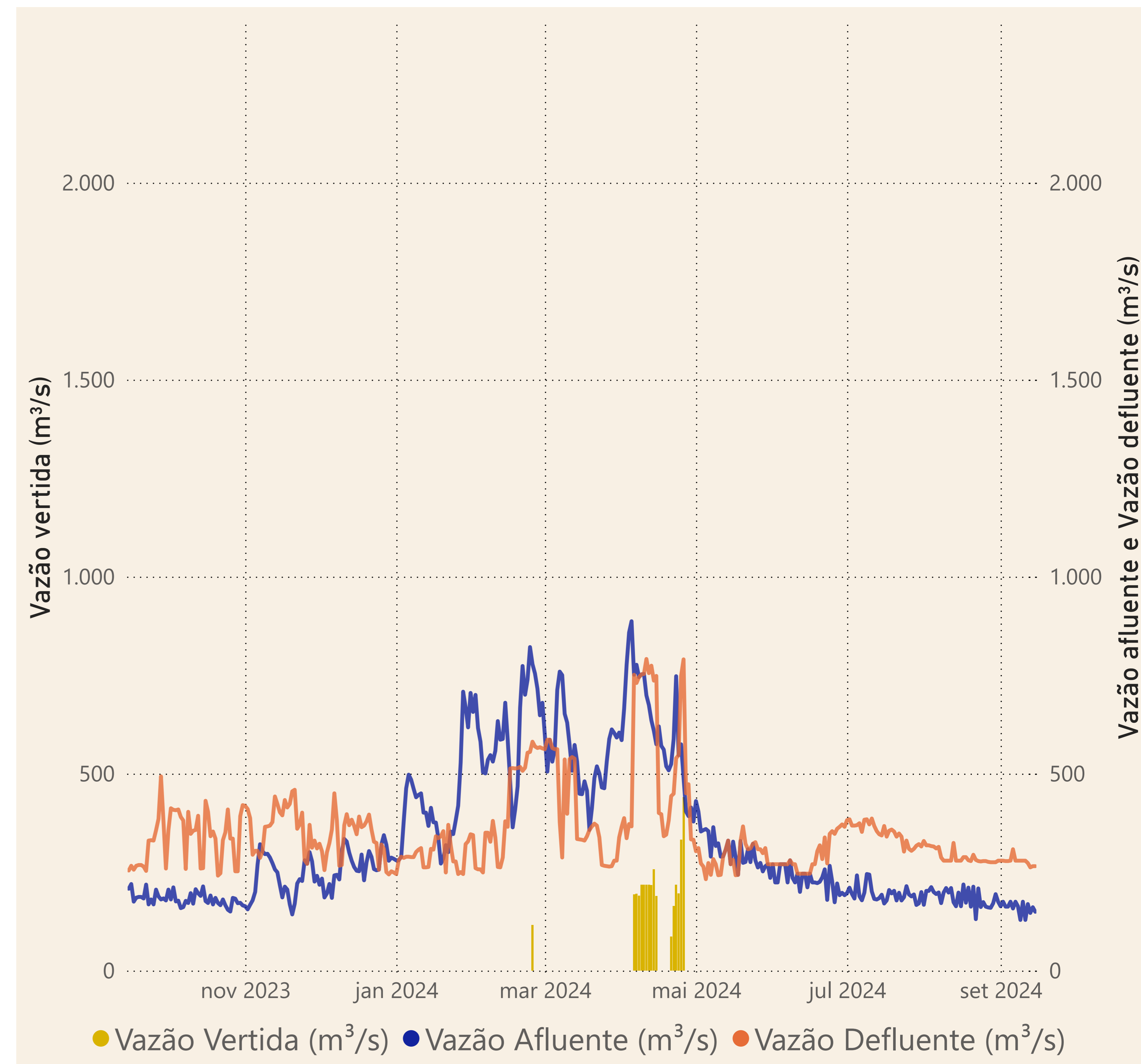
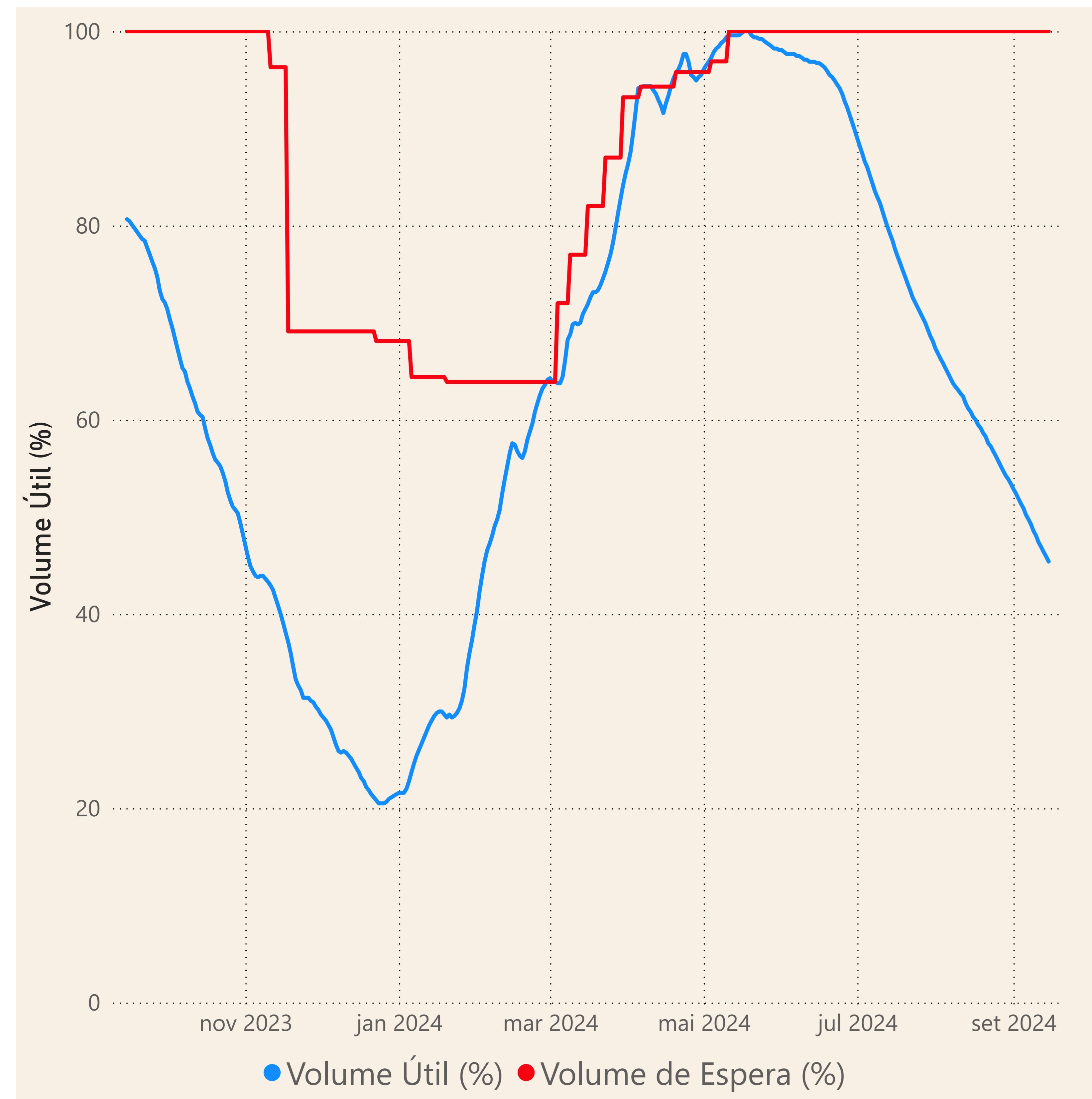
Rio Parnaíba



Fonte de dados: ONS e [HidroWeb](#)

Acompanhamento da Bacia do Rio Parnaíba

Operação da UHE Boa Esperança



Saiba mais sobre os termos técnicos da operação dos reservatórios no [Glossário do Sistema de Acompanhamento de Reservatórios - SAR da ANA](#)

Fonte de dados: ONS