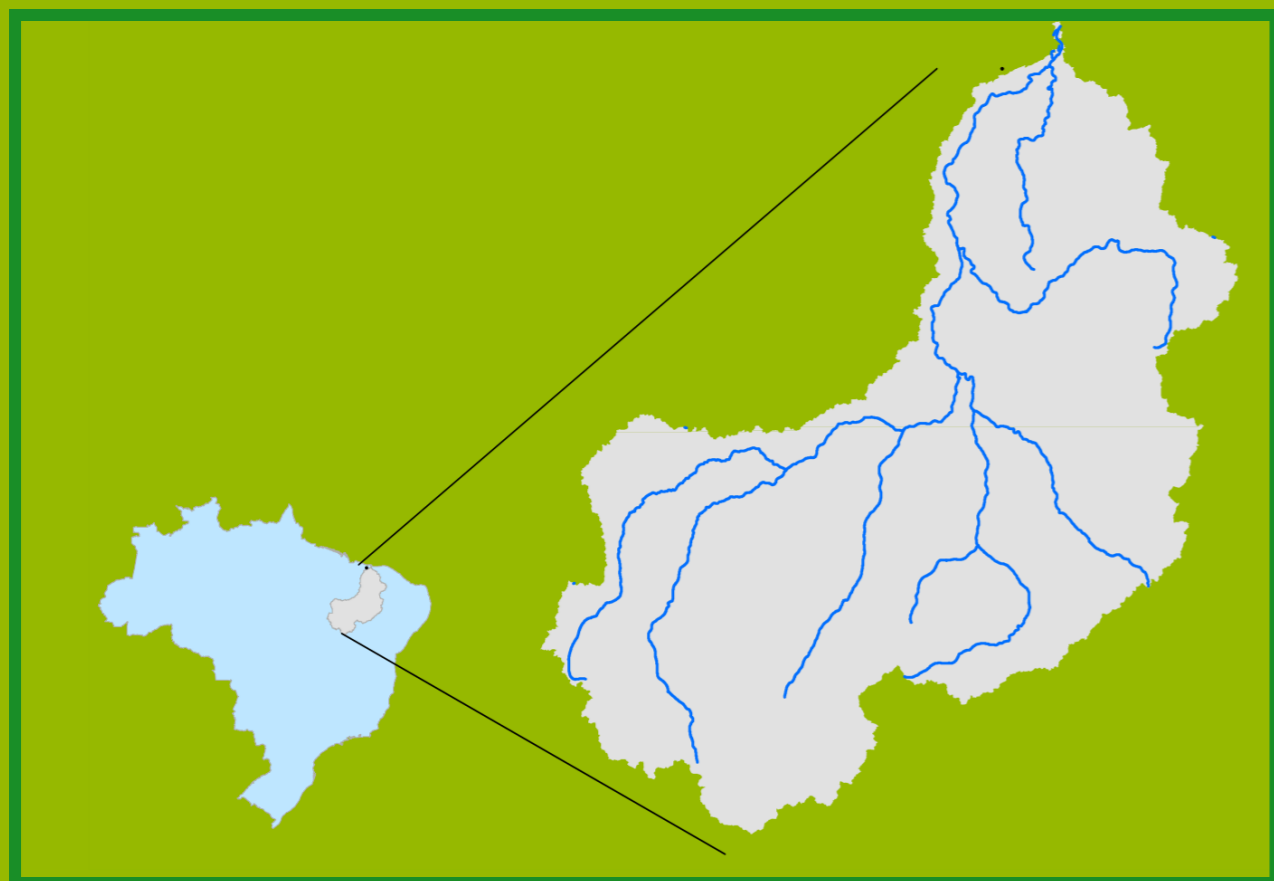


## Localização da bacia do Rio Parnaíba



Legenda:



Usina Hidrelétrica



Estação fluviométrica

### Teresina-CHESF - 34690000

Data	Cota (m)	Vazão (m³/s)
28/04/2024	3,71	958
29/04/2024	3,38	833
30/04/2024	3,12	737
01/05/2024	2,94	675
02/05/2024	2,71	595

\* Média do dia 02/05/24 até 08:45h

### UHE Boa Esperança

Data	Vazão Afluente (m³/s)	Vazão Defluente (m³/s)	Volume Útil (%)
27/04/2024	404	450	95,29
28/04/2024	392	473	94,93
29/04/2024	414	333	95,29
30/04/2024	378	332	95,50
01/05/2024	430	303	96,08

### Ribeiro Gonçalves - 34060000

Data	Cota (m)	Vazão (m³/s)
28/04/2024	3,15	196
29/04/2024	3,16	197
30/04/2024	3,14	194
01/05/2024	3,07	183
02/05/2024	3,04	177

\* Média do dia 02/05/24 até 08:45h

### Teresina



Rio Poti

### Prata do Piauí - 34770000

Data	Cota (m)	Vazão (m³/s)
28/04/2024	1,98	109
29/04/2024	2,18	134
30/04/2024	1,94	105
01/05/2024	1,63	73
02/05/2024	1,64	74

\* Média do dia 02/05/24 até 09:15h



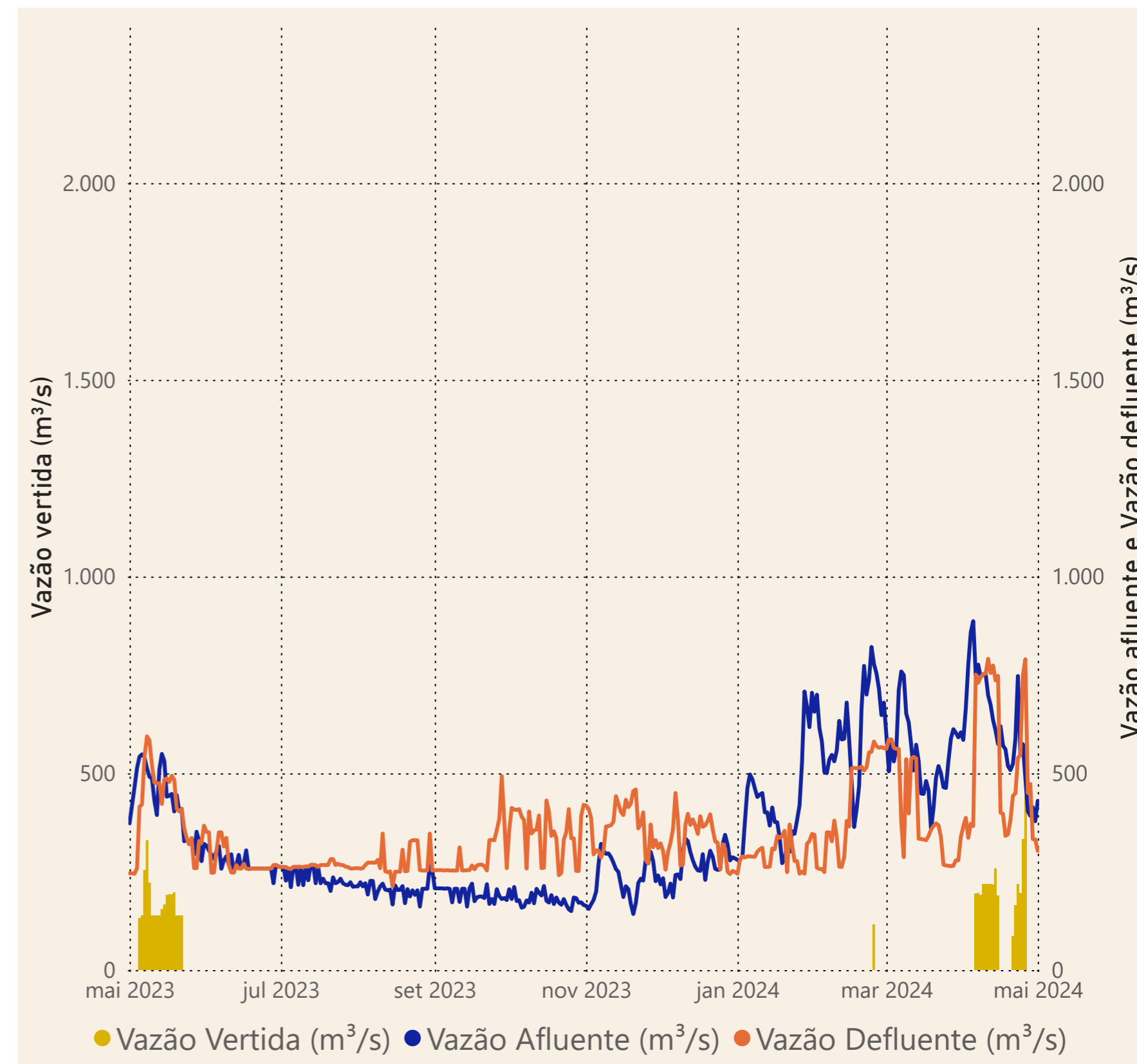
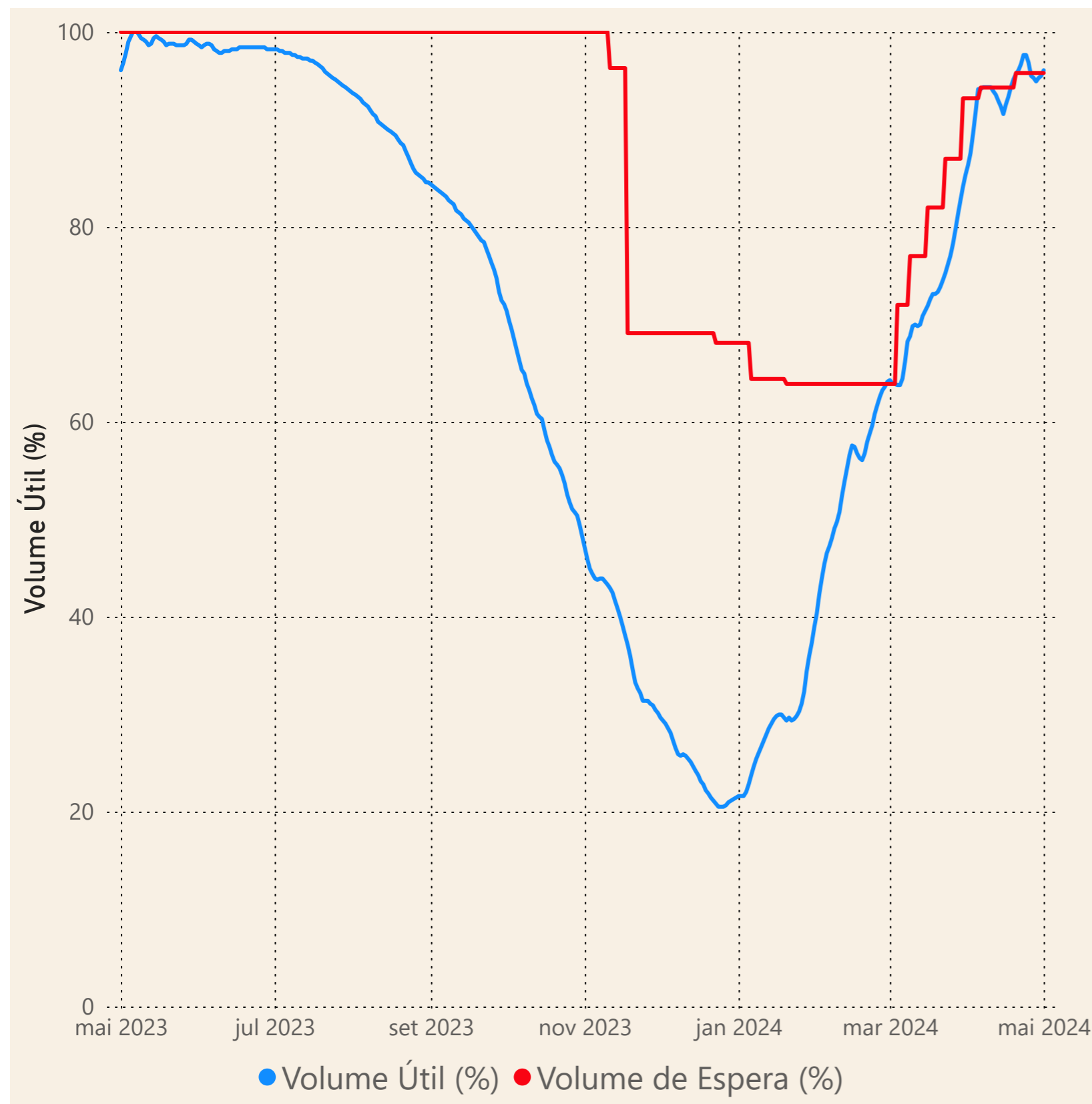
Rio Parnaíba



Fonte de dados: ONS e [HidroWeb](#)

# Acompanhamento da Bacia do Rio Parnaíba

## Operação da UHE Boa Esperança



Saiba mais sobre os termos técnicos da operação dos reservatórios no [Glossário do Sistema de Acompanhamento de Reservatórios - SAR da ANA](#)