

Localização da bacia do Rio Parnaíba



Legenda:



Teresina-CHESF - 34690000

Data	Cota (m)	Vazão (m ³ /s)
21/06/2024	1,73	289
22/06/2024	1,81	312
23/06/2024	1,89	334
24/06/2024	1,78	304
25/06/2024	1,80	310

* Média do dia 25/06/24 até 08:45h

UHE Boa Esperança

Data	Vazão Afluente (m ³ /s)	Vazão Defluente (m ³ /s)	Volume Útil (%)
20/06/2024	179	318	95,29
21/06/2024	248	283	95,14
22/06/2024	245	338	94,72
23/06/2024	252	333	94,35
24/06/2024	254	347	93,93

Ribeiro Gonçalves - 34060000

Data	Cota (m)	Vazão (m ³ /s)
21/06/2024	2,73	132
22/06/2024	2,73	131
23/06/2024	2,74	133
24/06/2024	2,77	136
25/06/2024	2,76	136

* Média do dia 25/06/24 até 09:45h

Teresina



Rio Poti


Prata do Piauí - 34770000

Data	Cota (m)	Vazão (m ³ /s)
21/06/2024	0,40	4
22/06/2024	0,39	4
23/06/2024	0,39	4
24/06/2024	0,39	4
25/06/2024	0,41	4

* Média do dia 25/06/24 até 09:15h



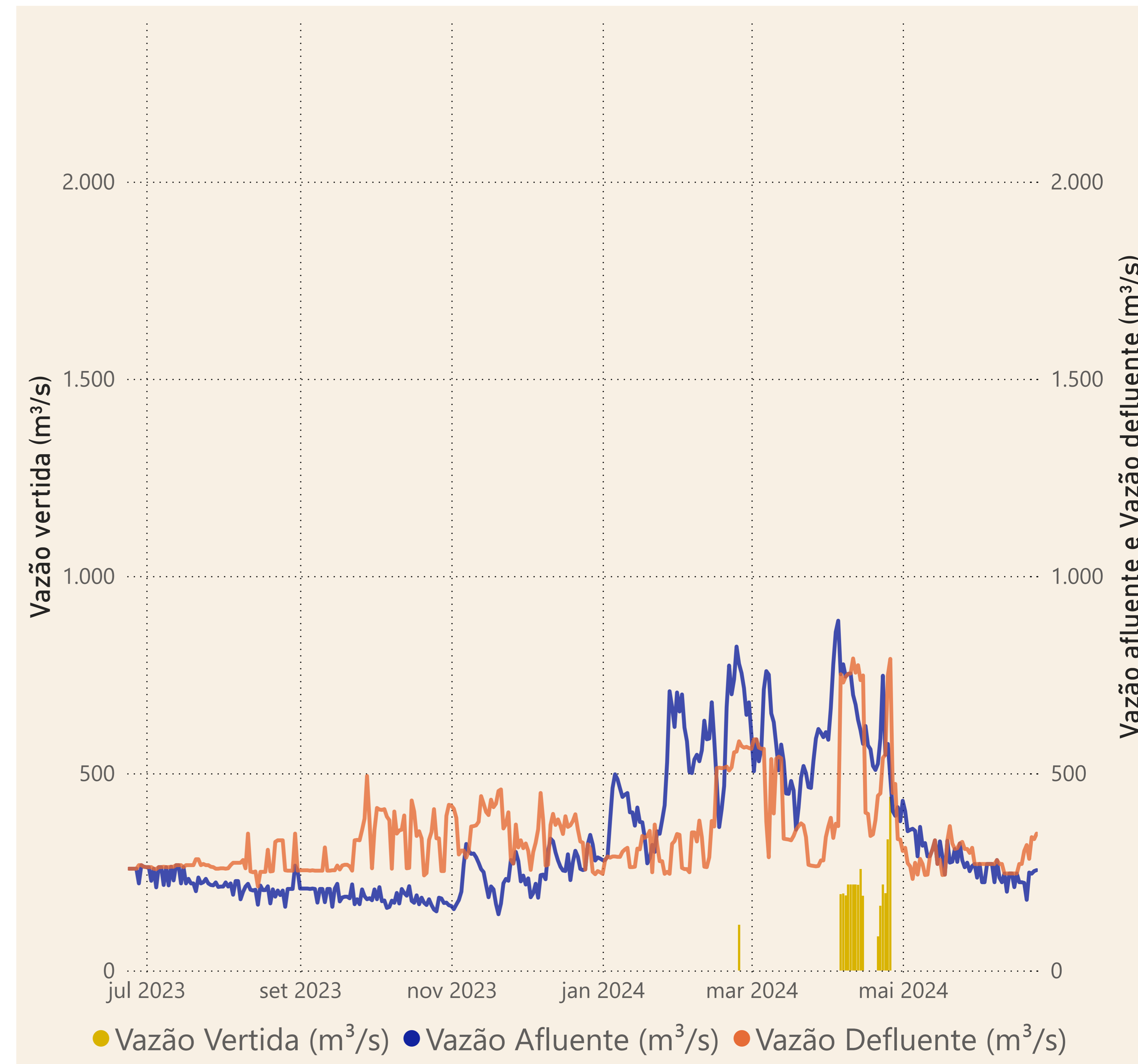
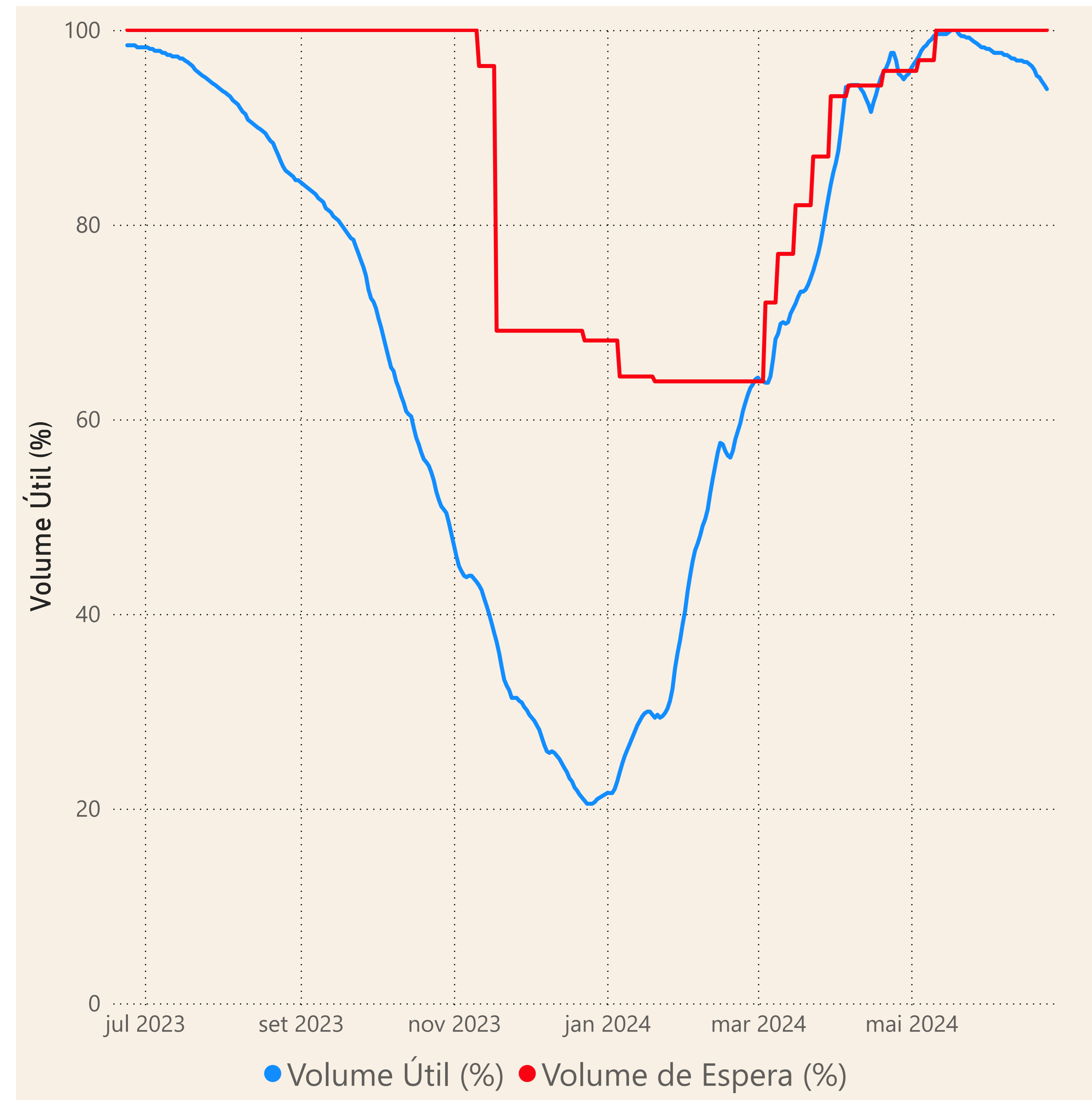
Rio Parnaíba



Fonte de dados: ONS e [HidroWeb](#)

Acompanhamento da Bacia do Rio Parnaíba

Operação da UHE Boa Esperança



Saiba mais sobre os termos técnicos da operação dos reservatórios no [Glossário do Sistema de Acompanhamento de Reservatórios - SAR da ANA](#)