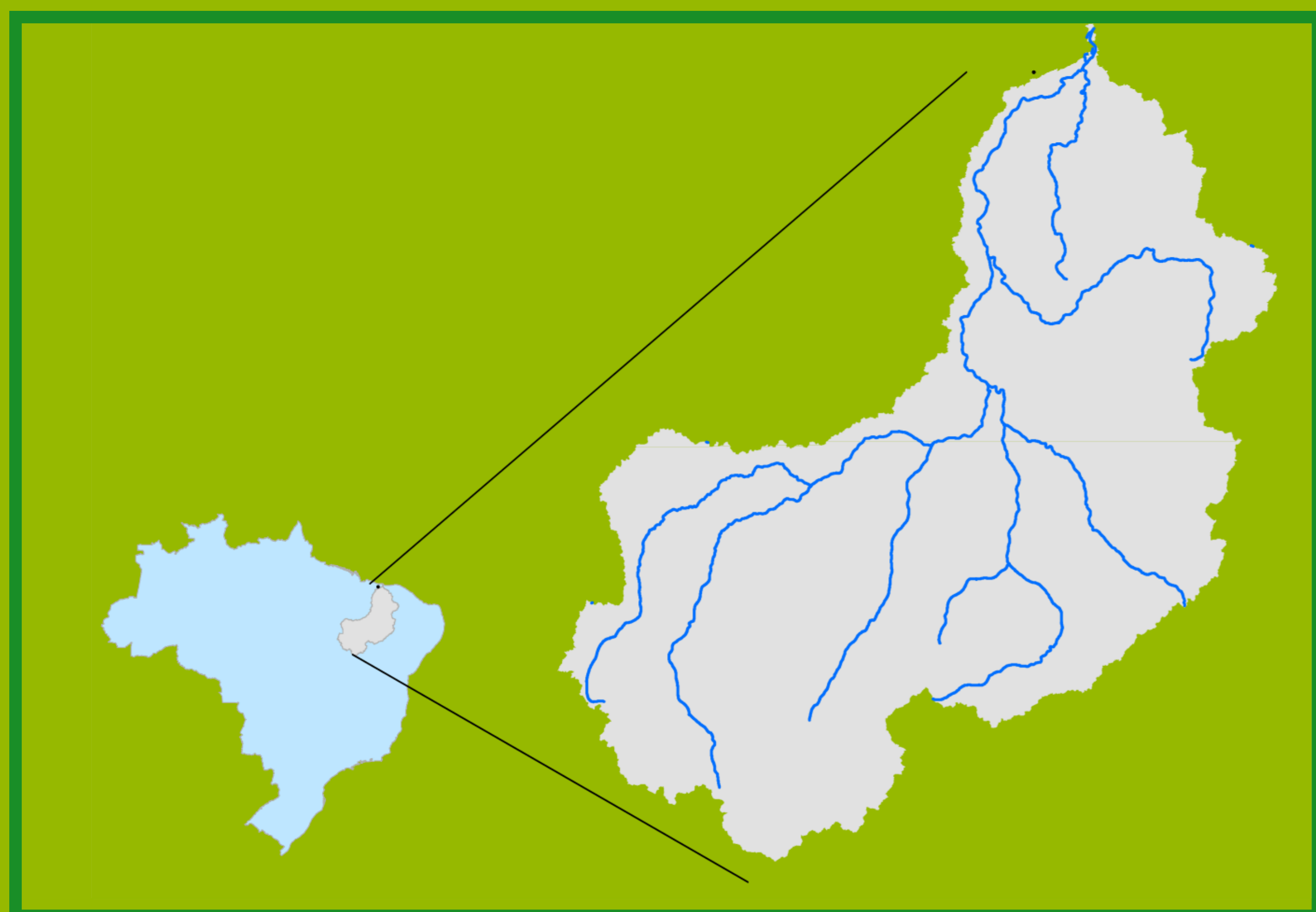


Localização da bacia do Rio Parnaíba



Legenda:



Usina Hidrelétrica



Estação fluviométrica

Teresina-CHESF - 34690000

Data	Cota (m)	Vazão (m ³ /s)
07/09/2024	1,74	292
08/09/2024	1,74	292
09/09/2024	1,82	313
10/09/2024	1,77	301
11/09/2024	1,75	295

* Média do dia 11/09/24 até 09:45h

UHE Boa Esperança

Data	Vazão Afluente (m ³ /s)	Vazão Defluente (m ³ /s)	Volume Útil (%)
06/09/2024	158	308	50,21
07/09/2024	175	279	49,74
08/09/2024	163	279	49,22
09/09/2024	129	279	48,54
10/09/2024	175	279	48,06

Ribeiro Gonçalves - 34060000

Data	Cota (m)	Vazão (m ³ /s)
07/09/2024	2,67	123
08/09/2024	2,67	123
09/09/2024	2,67	123
10/09/2024	2,66	122
11/09/2024	2,66	122


* Média do dia 11/09/24 até 09:45h

Prata do Piauí - 34770000



Data	Cota (m)	Vazão (m ³ /s)
07/09/2024	0,11	1
08/09/2024	0,11	1
09/09/2024	0,11	1
10/09/2024	0,10	1
11/09/2024	0,11	1

* Média do dia 11/09/24 até 09:15h


Teresina



Rio Poti



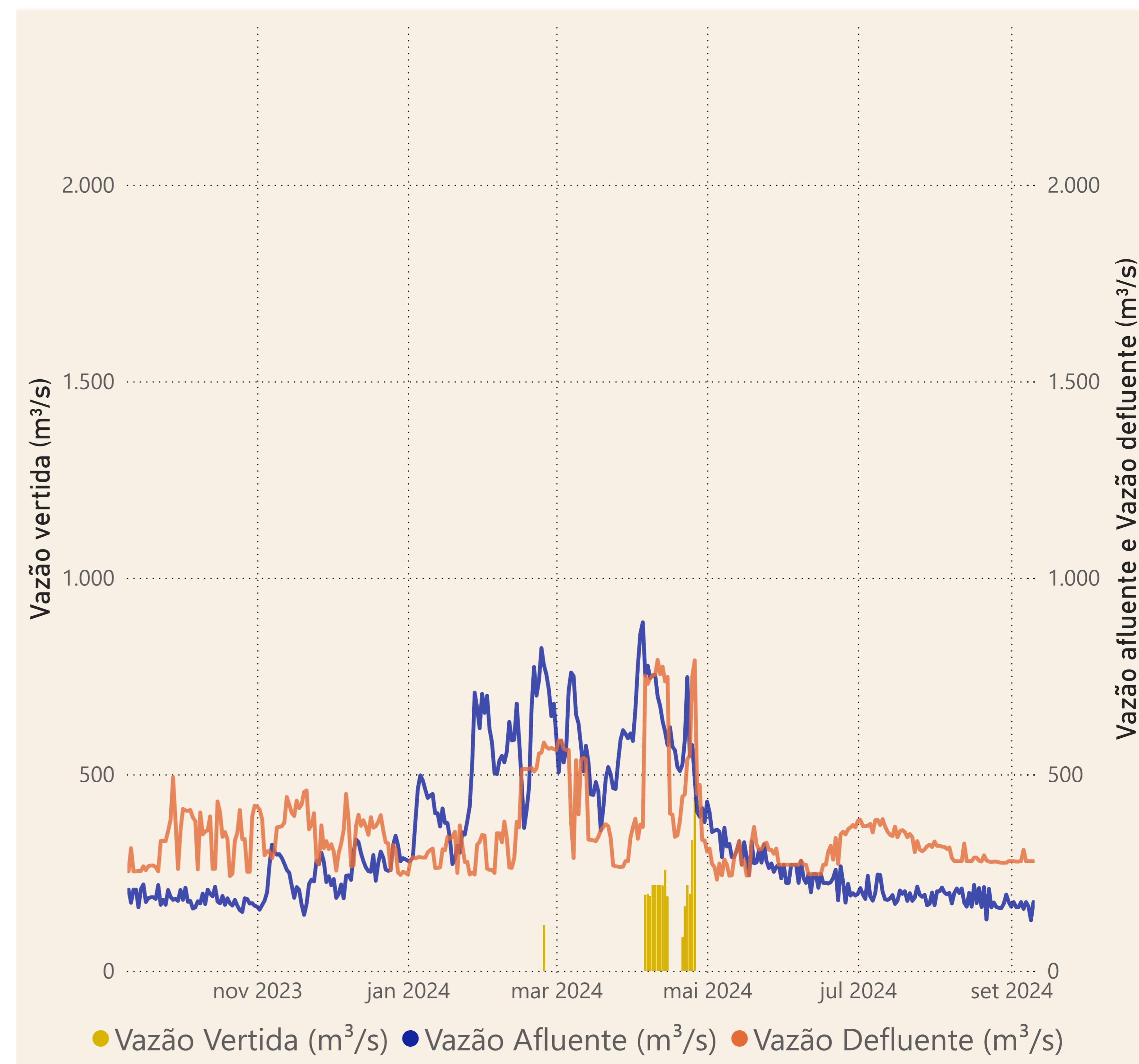
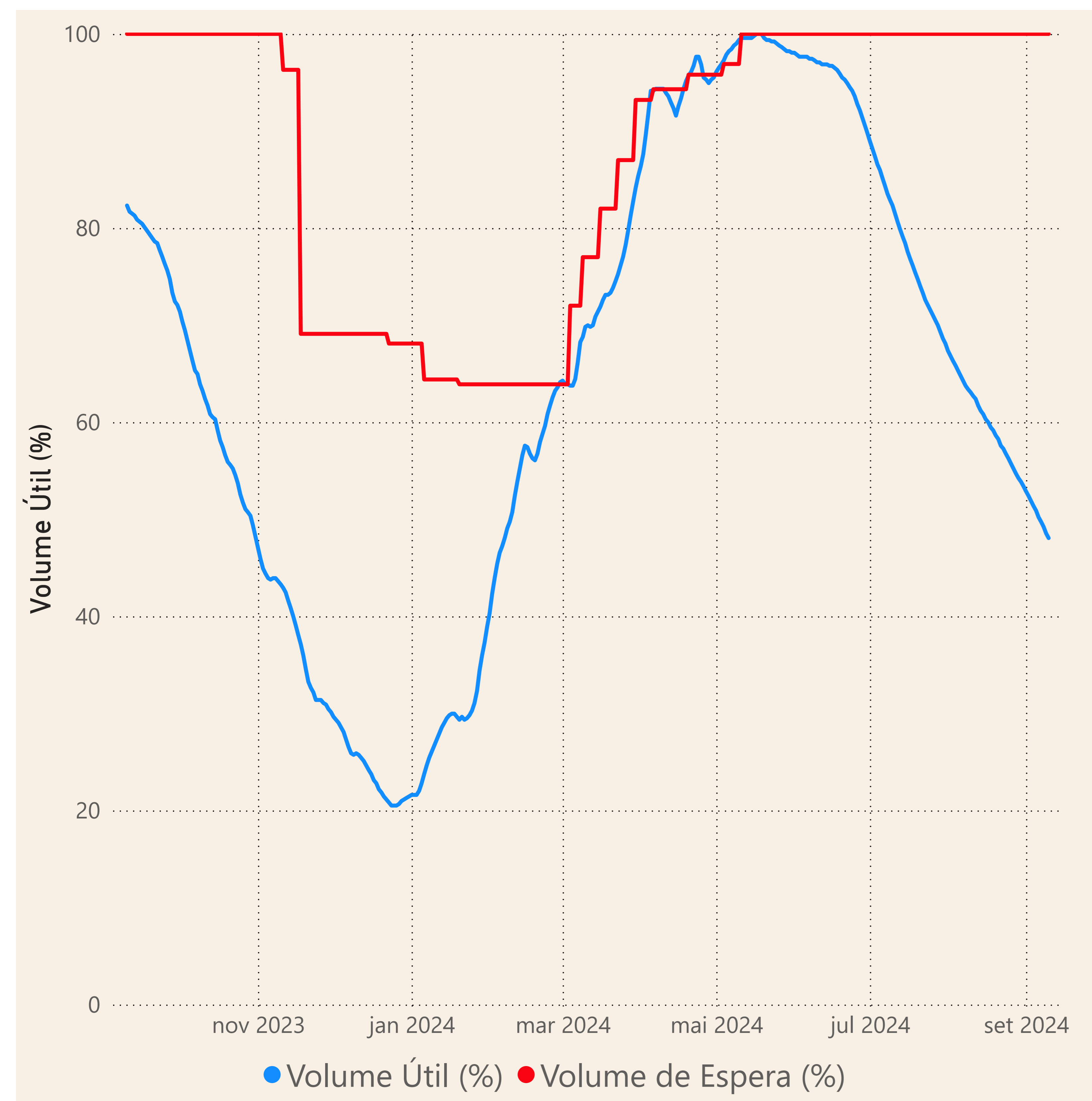
Rio Parnaíba



Fonte de dados: ONS e [HidroWeb](#)

Acompanhamento da Bacia do Rio Parnaíba

Operação da UHE Boa Esperança



Saiba mais sobre os termos técnicos da operação dos reservatórios no [Glossário do Sistema de Acompanhamento de Reservatórios - SAR da ANA](#)

Fonte de dados: ONS