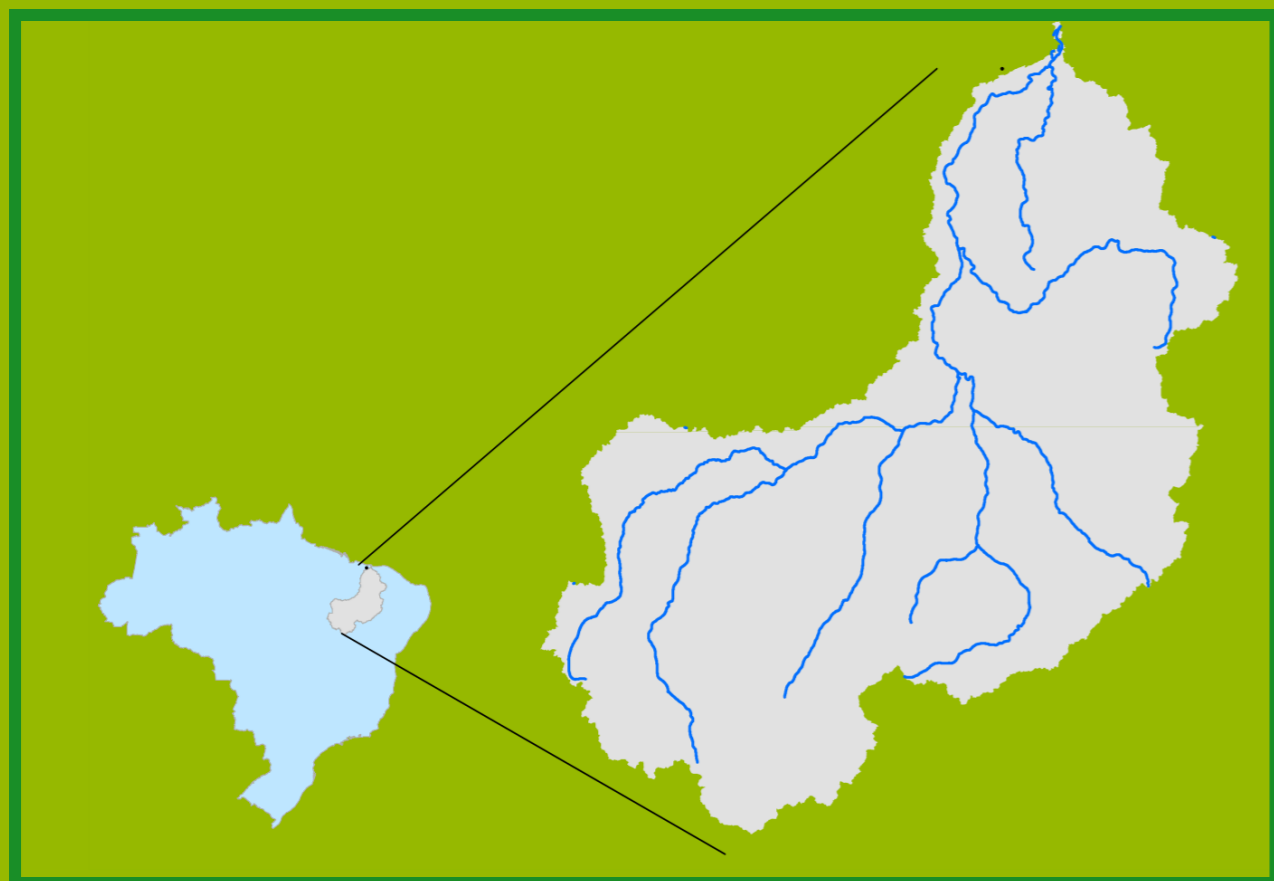


Localização da bacia do Rio Parnaíba



Legenda:



Usina Hidrelétrica



Estação fluviométrica

Teresina-CHESF - 34690000

| Data | Cota (m) | Vazão (m³/s) |
|------------|----------|--------------|
| 21/04/2024 | 3,27 | 791 |
| 22/04/2024 | 3,18 | 760 |
| 23/04/2024 | 3,15 | 749 |
| 24/04/2024 | 3,62 | 922 |
| 25/04/2024 | 3,81 | 996 |

* Média do dia 25/04/24 até 08:45h

UHE Boa Esperança

| Data | Vazão Afluente (m³/s) | Vazão Defluente (m³/s) | Volume Útil (%) |
|------------|-----------------------|------------------------|-----------------|
| 20/04/2024 | 508 | 381 | 95,71 |
| 21/04/2024 | 524 | 443 | 96,08 |
| 22/04/2024 | 542 | 449 | 96,50 |
| 23/04/2024 | 794 | 539 | 97,65 |
| 24/04/2024 | 547 | 547 | 97,65 |

Ribeiro Gonçalves - 34060000

| Data | Cota (m) | Vazão (m³/s) |
|------------|----------|--------------|
| 21/04/2024 | 3,36 | 232 |
| 22/04/2024 | 3,66 | 289 |
| 23/04/2024 | 3,60 | 276 |
| 24/04/2024 | 3,39 | 237 |
| 25/04/2024 | 3,27 | 215 |

* Média do dia 25/04/24 até 08:45h

Teresina



Rio Poti

Prata do Piauí - 34770000

| Data | Cota (m) | Vazão (m³/s) |
|------------|----------|--------------|
| 21/04/2024 | 4,13 | 444 |
| 22/04/2024 | 3,11 | 264 |
| 23/04/2024 | 4,48 | 523 |
| 24/04/2024 | 4,83 | 588 |
| 25/04/2024 | 4,20 | 456 |

* Média do dia 25/04/24 até 09:15h



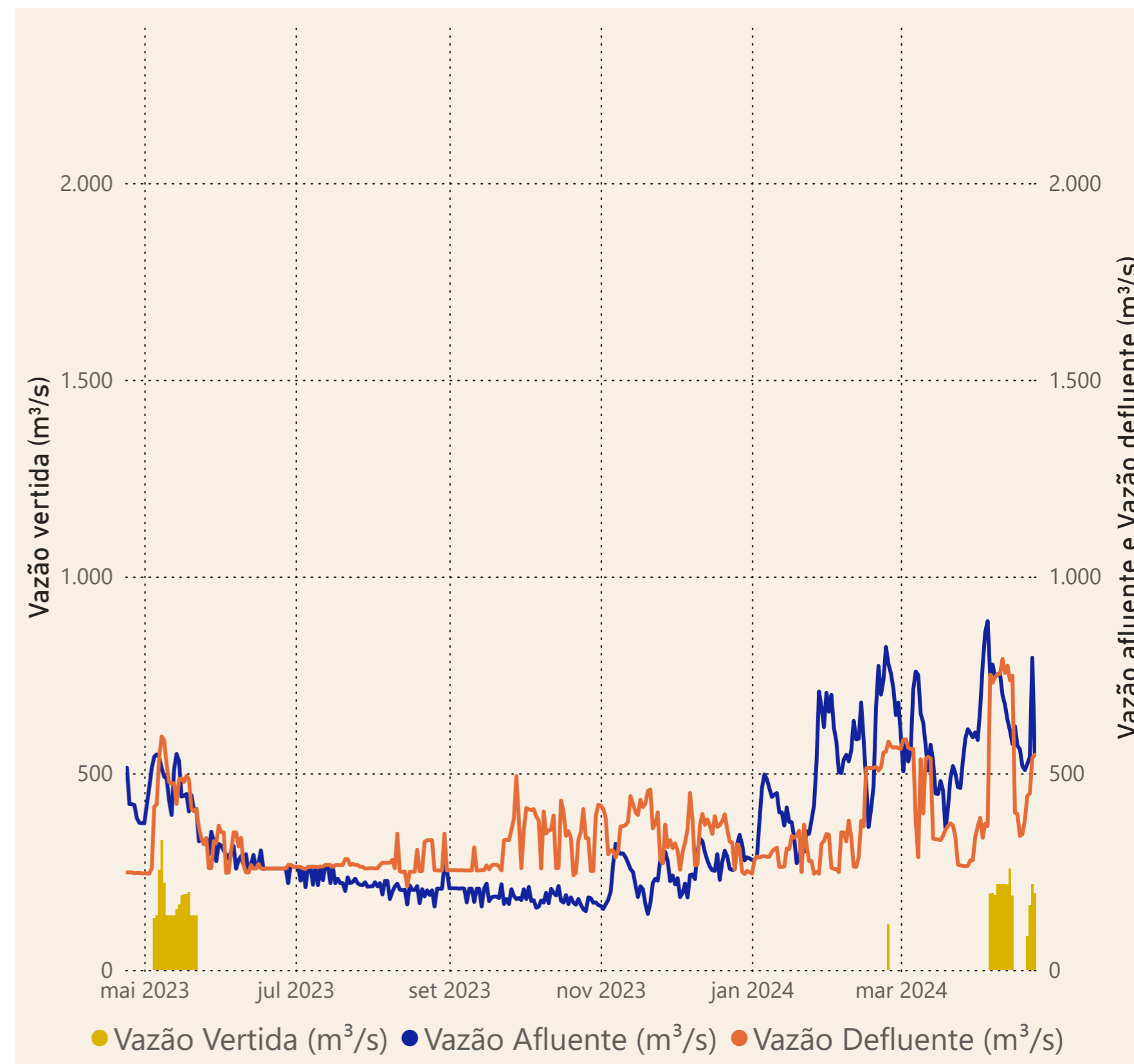
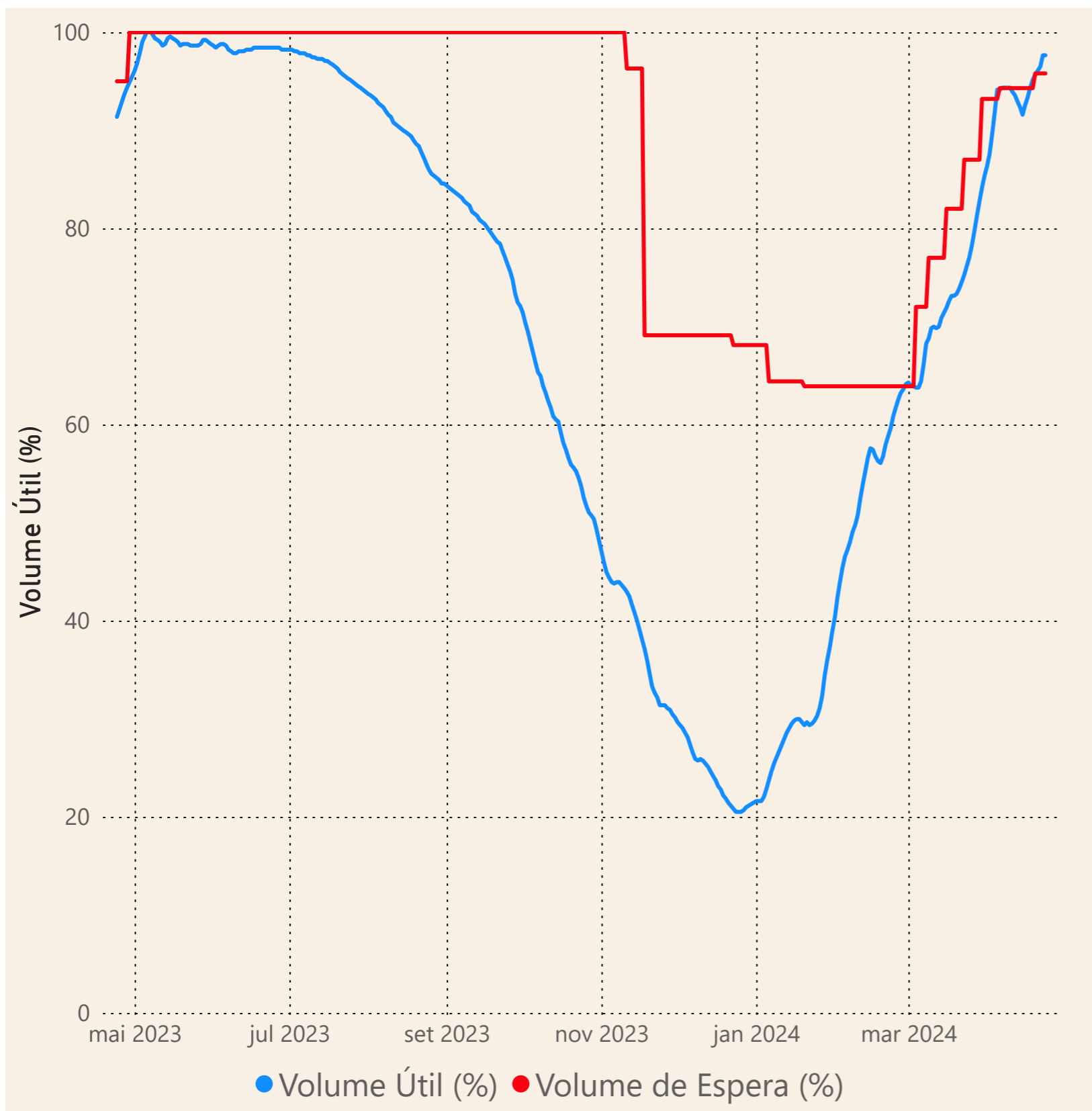
Rio Parnaíba



Fonte de dados: ONS e [HidroWeb](#)

Acompanhamento da Bacia do Rio Parnaíba

Operação da UHE Boa Esperança



Saiba mais sobre os termos técnicos da operação dos reservatórios no [Glossário do Sistema de Acompanhamento de Reservatórios - SAR da ANA](#)