

## Localização da bacia do Rio Parnaíba



Legenda:



Usina Hidrelétrica



Estação fluviométrica

### Teresina-CHESF - 34690000

Data	Cota (m)	Vazão (m³/s)
06/09/2024	1,74	292
07/09/2024	1,74	292
08/09/2024	1,74	292
09/09/2024	1,82	313
10/09/2024	1,80	309

\* Média do dia 10/09/24 até 08:45h

### UHE Boa Esperança

Data	Vazão Afluente (m³/s)	Vazão Defluente (m³/s)	Volume Útil (%)
05/09/2024	175	279	50,89
06/09/2024	158	308	50,21
07/09/2024	175	279	49,74
08/09/2024	163	279	49,22
09/09/2024	128	278	48,54

### Ribeiro Gonçalves - 34060000

Data	Cota (m)	Vazão (m³/s)
06/09/2024	2,67	123
07/09/2024	2,67	123
08/09/2024	2,67	123
09/09/2024	2,67	123
10/09/2024	2,66	122

\* Média do dia 10/09/24 até 08:45h

### Prata do Piauí - 34770000


Data	Cota (m)	Vazão (m³/s)
06/09/2024	0,12	1
07/09/2024	0,11	1
08/09/2024	0,11	1
09/09/2024	0,11	1
10/09/2024	0,11	1

\* Média do dia 10/09/24 até 09:15h


Teresina



Rio Poti



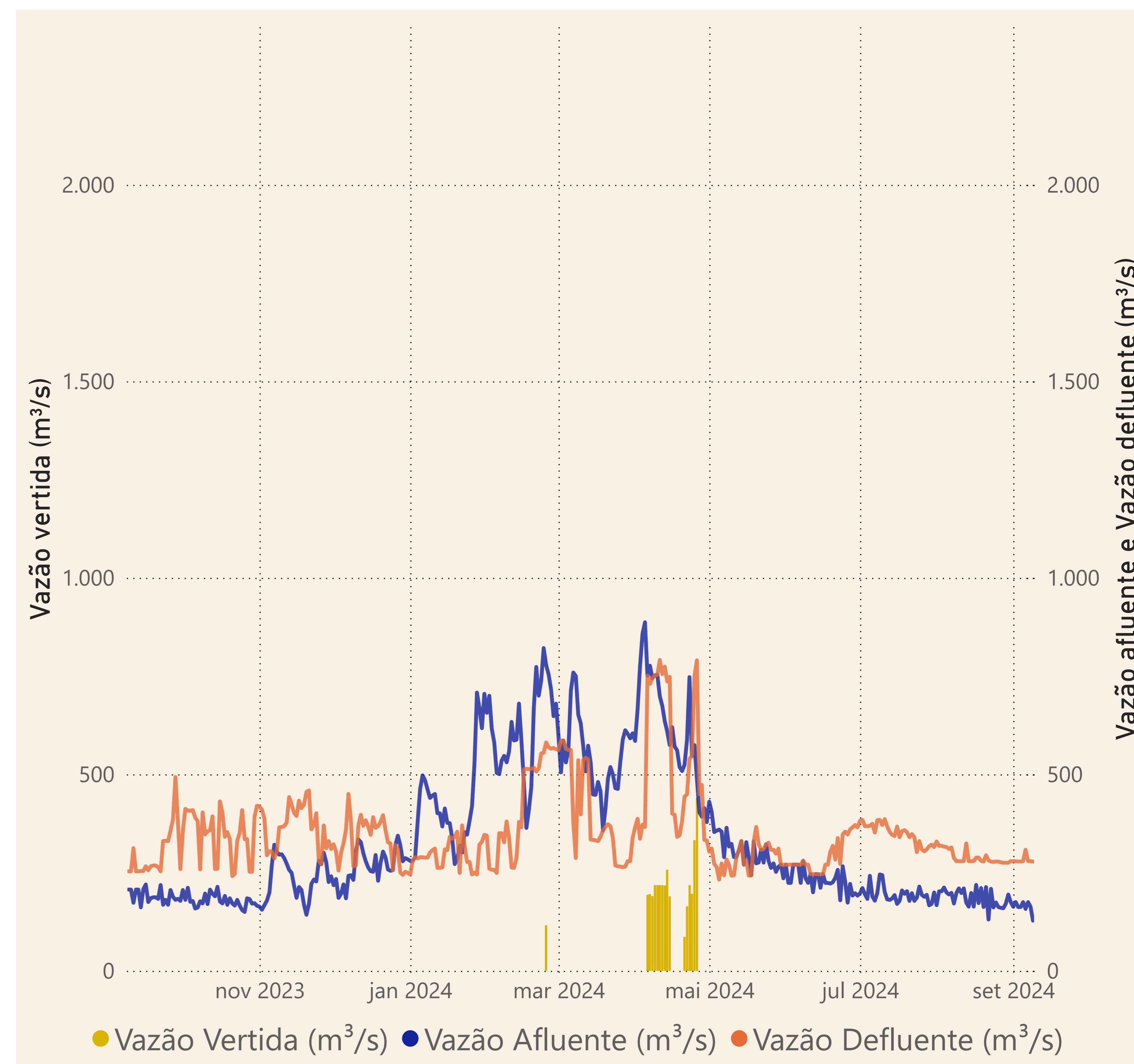
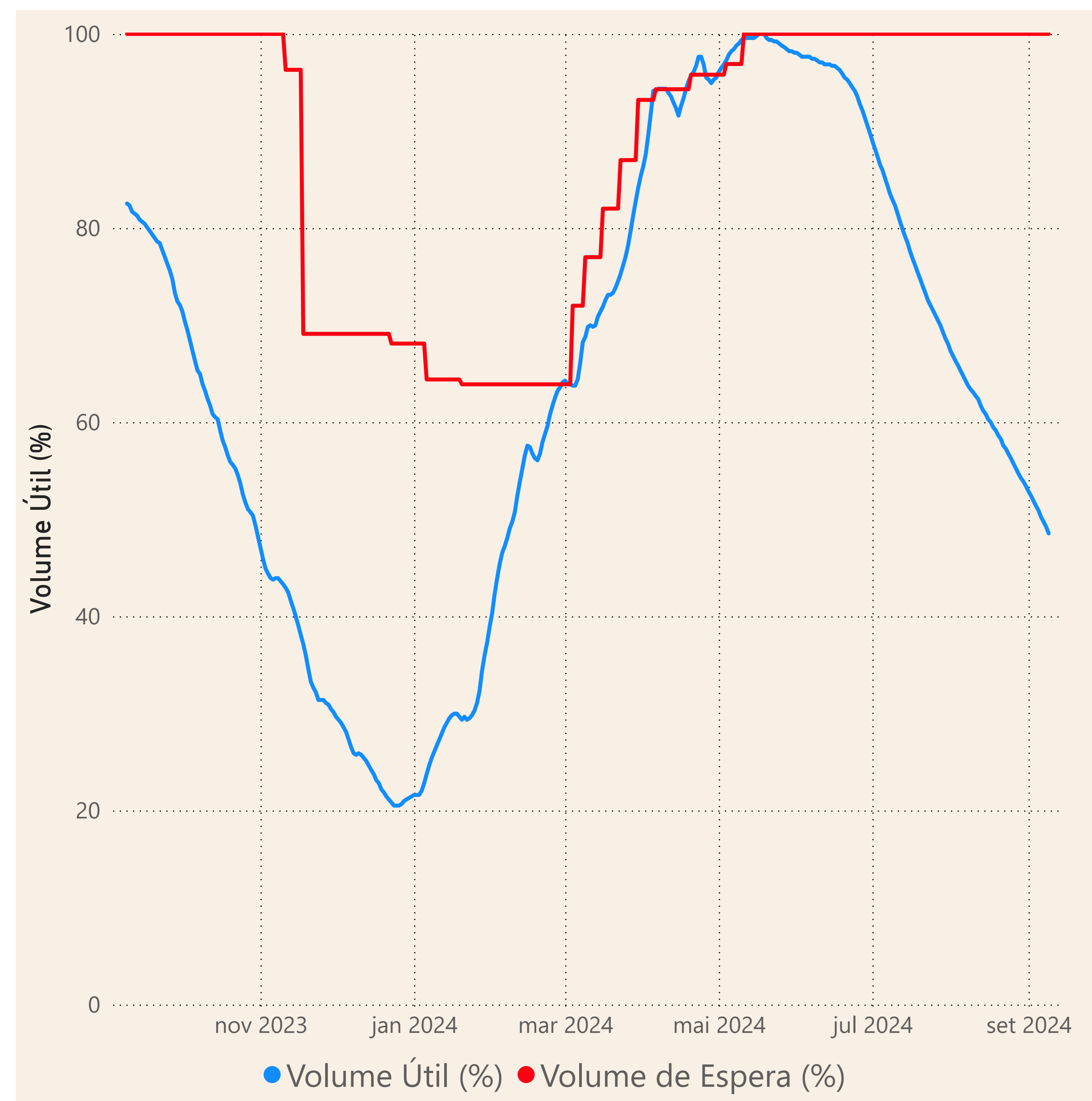
Rio Parnaíba



Fonte de dados: ONS e [HidroWeb](#)

# Acompanhamento da Bacia do Rio Parnaíba

## Operação da UHE Boa Esperança



**Saiba mais** sobre os termos técnicos da operação dos reservatórios no [Glossário do Sistema de Acompanhamento de Reservatórios - SAR da ANA](#)

Fonte de dados: ONS