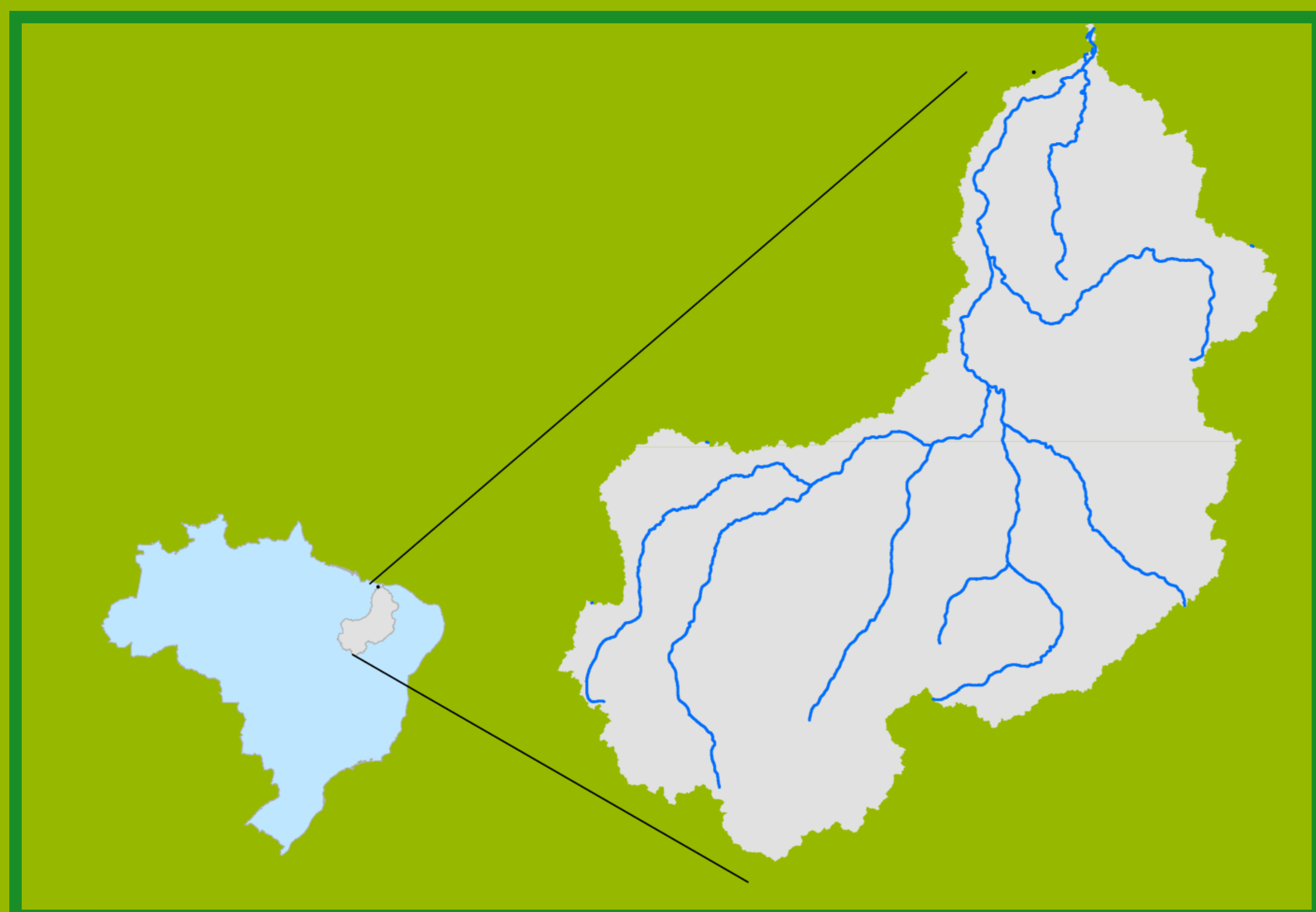


Localização da bacia do Rio Parnaíba



Legenda:



Usina Hidrelétrica



Estação fluviométrica

Teresina-CHESF - 34690000

Data	Cota (m)	Vazão (m ³ /s)
16/06/2024	1,73	289
17/06/2024	1,73	289
18/06/2024	1,73	289
19/06/2024	1,73	289
20/06/2024	1,73	289

* Média do dia 20/06/24 até 08:45h

UHE Boa Esperança


Data	Vazão Afluente (m ³ /s)	Vazão Defluente (m ³ /s)	Volume Útil (%)
15/06/2024	211	246	96,71
16/06/2024	246	246	96,71
17/06/2024	264	310	96,50
18/06/2024	242	335	96,08
19/06/2024	278	359	95,71

Ribeiro Gonçalves - 34060000

Data	Cota (m)	Vazão (m ³ /s)
16/06/2024	2,74	133
17/06/2024	2,74	133
18/06/2024	2,74	133
19/06/2024	2,74	132
20/06/2024	2,73	131

* Média do dia 20/06/24 até 08:45h

Teresina



Prata do Piauí - 34770000

Data	Cota (m)	Vazão (m ³ /s)
16/06/2024	0,45	5
17/06/2024	0,44	4
18/06/2024	0,44	4
19/06/2024	0,43	4
20/06/2024	0,42	4

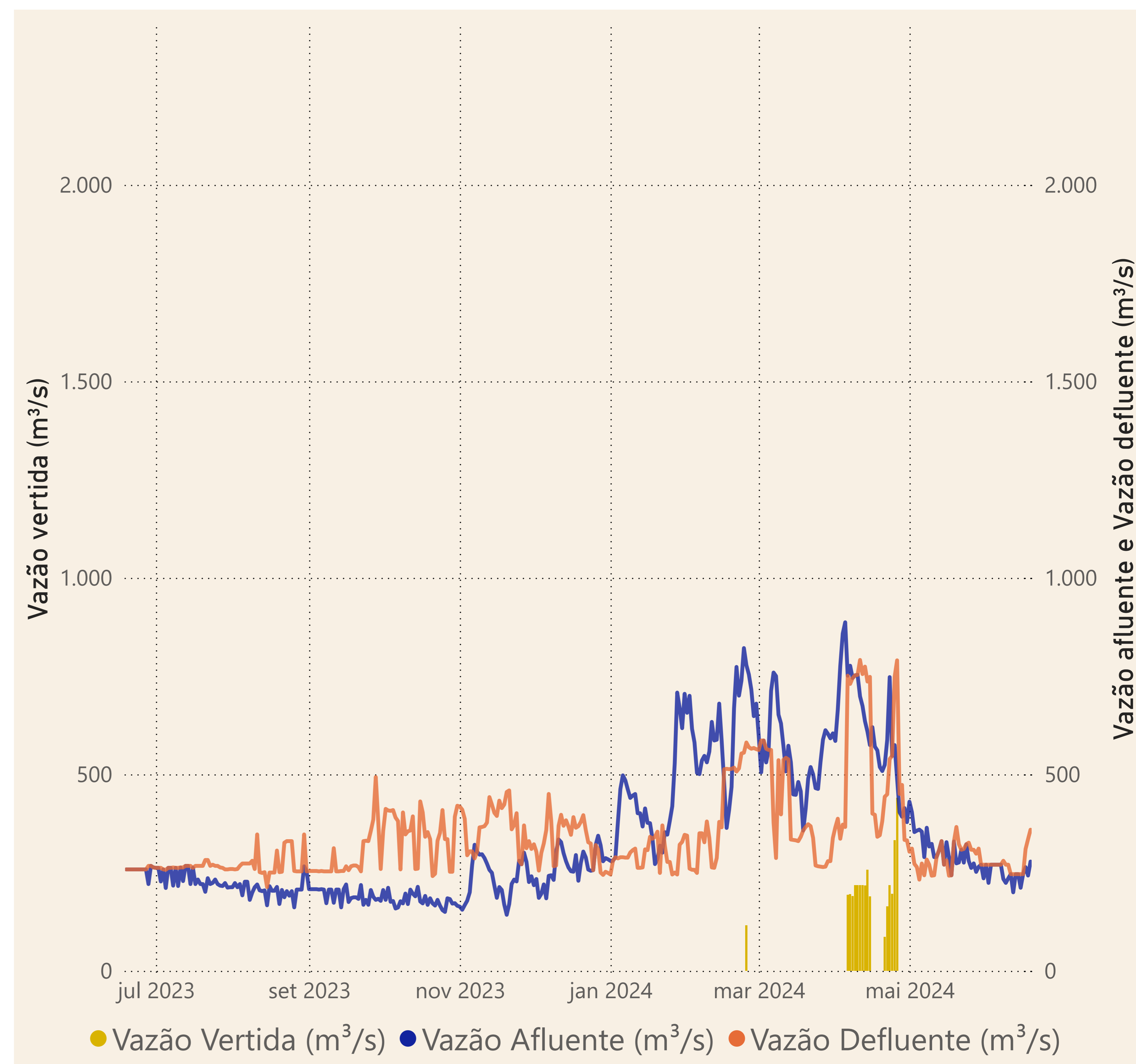
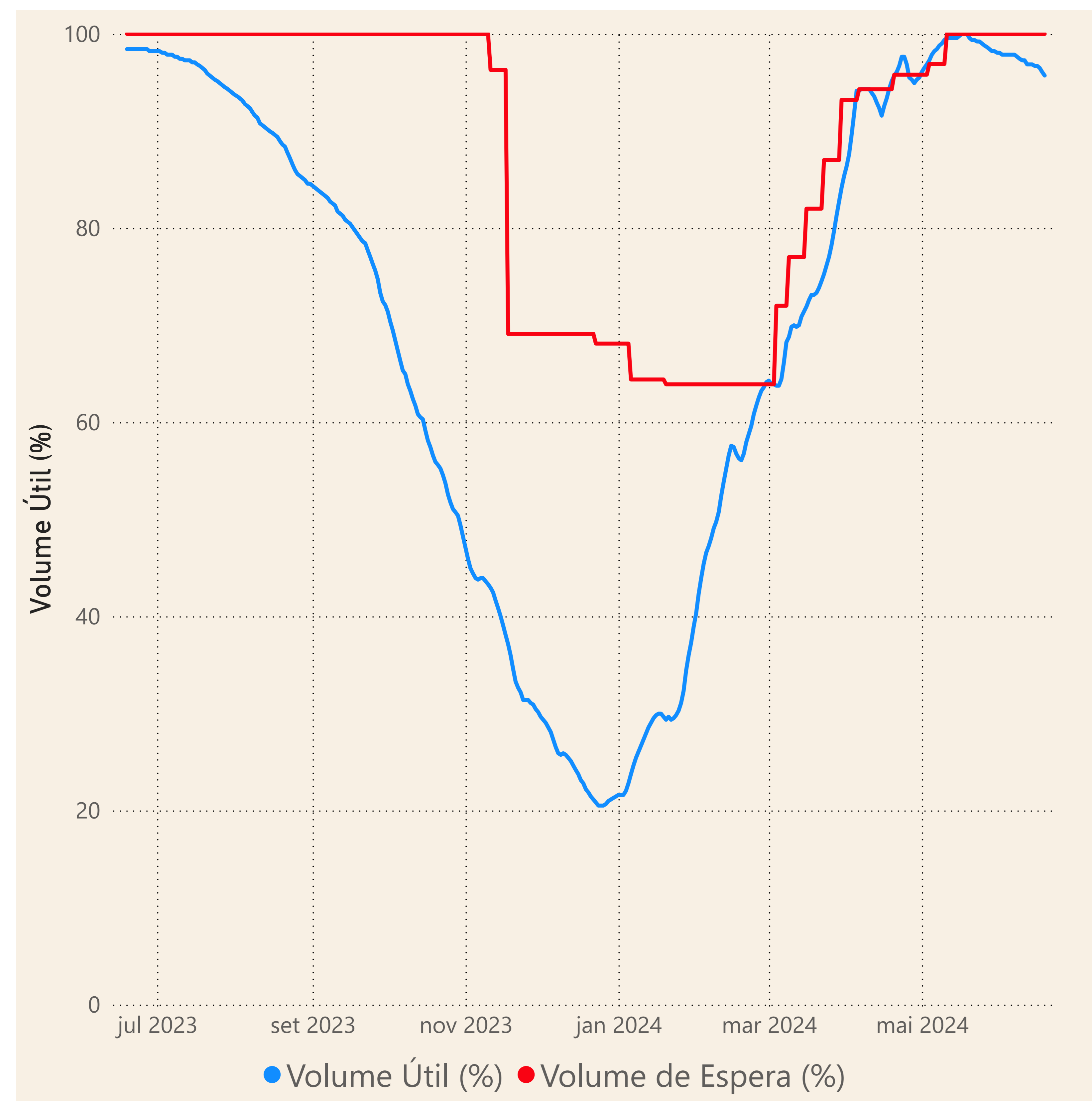
* Média do dia 20/06/24 até 08:15h

Rio Parnaíba

Fonte de dados: ONS e [HidroWeb](#)

Acompanhamento da Bacia do Rio Parnaíba

Operação da UHE Boa Esperança



Saiba mais sobre os termos técnicos da operação dos reservatórios no [Glossário do Sistema de Acompanhamento de Reservatórios - SAR da ANA](#)

Fonte de dados: ONS