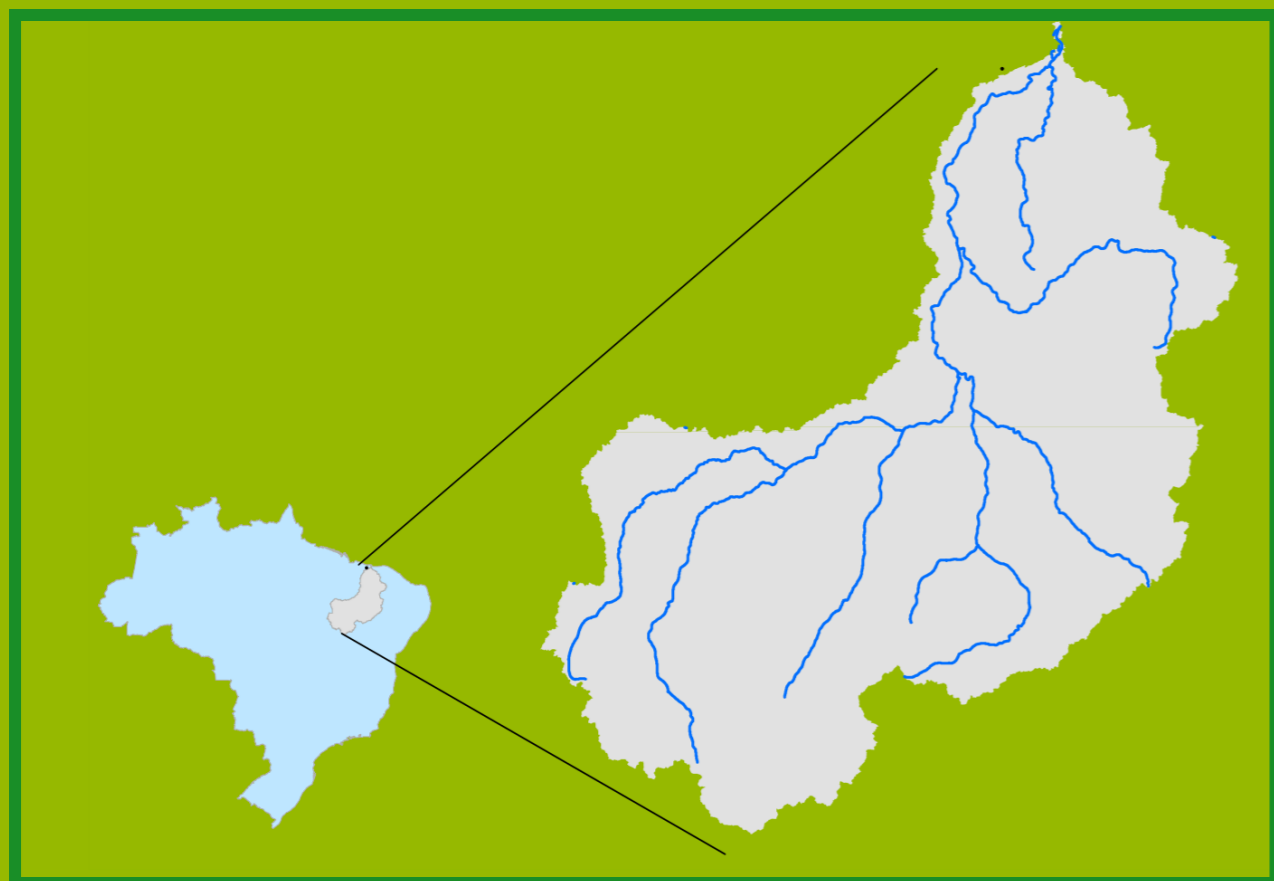


Localização da bacia do Rio Parnaíba



Legenda:



Usina Hidrelétrica



Estação fluviométrica

Teresina-CHESF - 34690000

Data	Cota (m)	Vazão (m³/s)
18/04/2024	3,74	969
19/04/2024	3,70	955
20/04/2024	3,61	920
21/04/2024	3,27	791
22/04/2024	3,23	775

* Média do dia 22/04/24 até 09:30h

UHE Boa Esperança

Data	Vazão Afluente (m³/s)	Vazão Defluente (m³/s)	Volume Útil (%)
17/04/2024	571	397	93,36
18/04/2024	561	341	94,35
19/04/2024	519	345	95,14
20/04/2024	508	381	95,71
21/04/2024	509	428	96,08

Ribeiro Gonçalves - 34060000

Data	Cota (m)	Vazão (m³/s)
18/04/2024	3,20	204
19/04/2024	3,16	197
20/04/2024	3,20	204
21/04/2024	3,36	232
22/04/2024	3,66	288

* Média do dia 22/04/24 até 09:45h

Teresina



Rio Poti

Prata do Piauí - 34770000

Data	Cota (m)	Vazão (m³/s)
18/04/2024	3,48	324
19/04/2024	3,67	359
20/04/2024	3,64	351
21/04/2024	4,13	444
22/04/2024	3,36	305

* Média do dia 22/04/24 até 10:15h



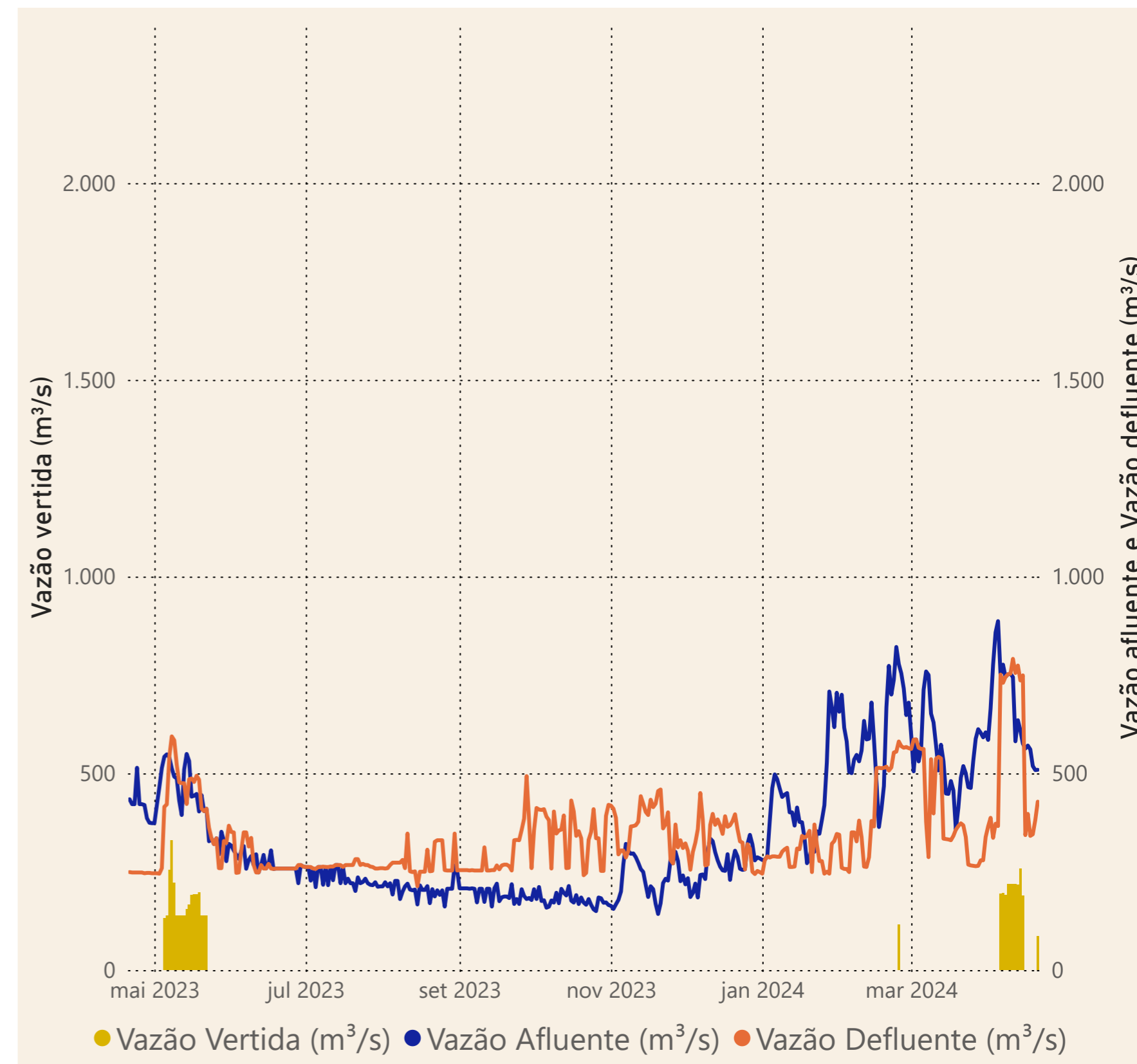
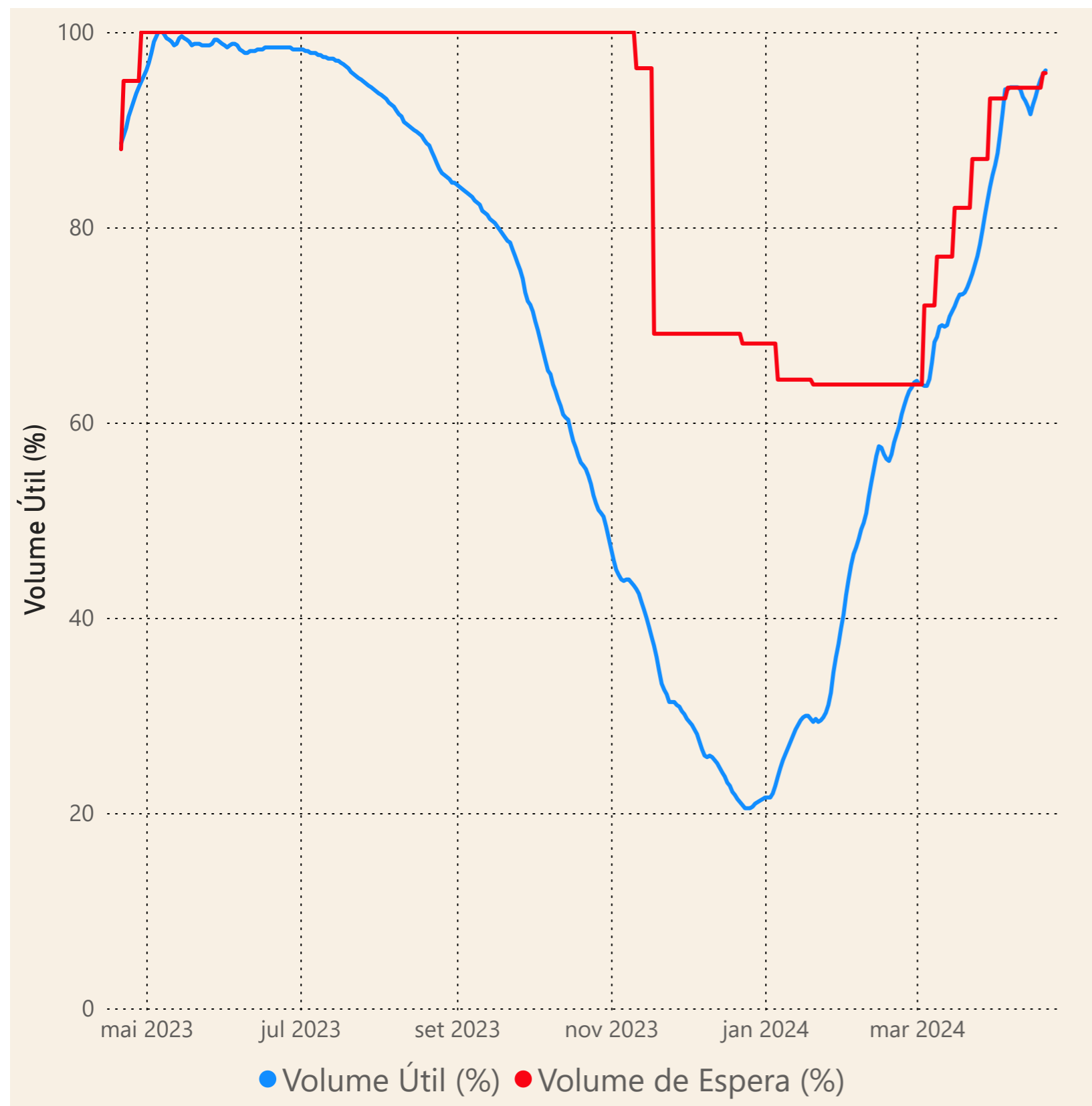
Rio Parnaíba



Fonte de dados: ONS e [HidroWeb](#)

Acompanhamento da Bacia do Rio Parnaíba

Operação da UHE Boa Esperança



Saiba mais sobre os termos técnicos da operação dos reservatórios no [Glossário do Sistema de Acompanhamento de Reservatórios - SAR da ANA](#)