

Localização da bacia do Rio Parnaíba



Legenda:



Usina Hidrelétrica



Estação fluviométrica

Teresina-CHESF - 34690000

Data	Cota (m)	Vazão (m ³ /s)
02/09/2024	1,73	289
03/09/2024	1,73	290
04/09/2024	1,74	292
05/09/2024	1,74	292
06/09/2024	1,74	292

* Média do dia 06/09/24 até 09:45h

UHE Boa Esperança


Data	Vazão Afluente (m ³ /s)	Vazão Defluente (m ³ /s)	Volume Útil (%)
01/09/2024	163	279	52,88
02/09/2024	175	279	52,41
03/09/2024	197	278	52,04
04/09/2024	128	278	51,36
05/09/2024	175	279	50,89

Ribeiro Gonçalves - 34060000

Data	Cota (m)	Vazão (m ³ /s)
02/09/2024	2,67	123
03/09/2024	2,67	124
04/09/2024	2,67	124
05/09/2024	2,67	123
06/09/2024	2,67	123

* Média do dia 06/09/24 até 09:45h

Teresina



Rio Poti


Prata do Piauí - 34770000

Data	Cota (m)	Vazão (m ³ /s)
02/09/2024	0,11	1
03/09/2024	0,12	1
04/09/2024	0,12	1
05/09/2024	0,12	1
06/09/2024	0,12	1

* Média do dia 06/09/24 até 09:15h



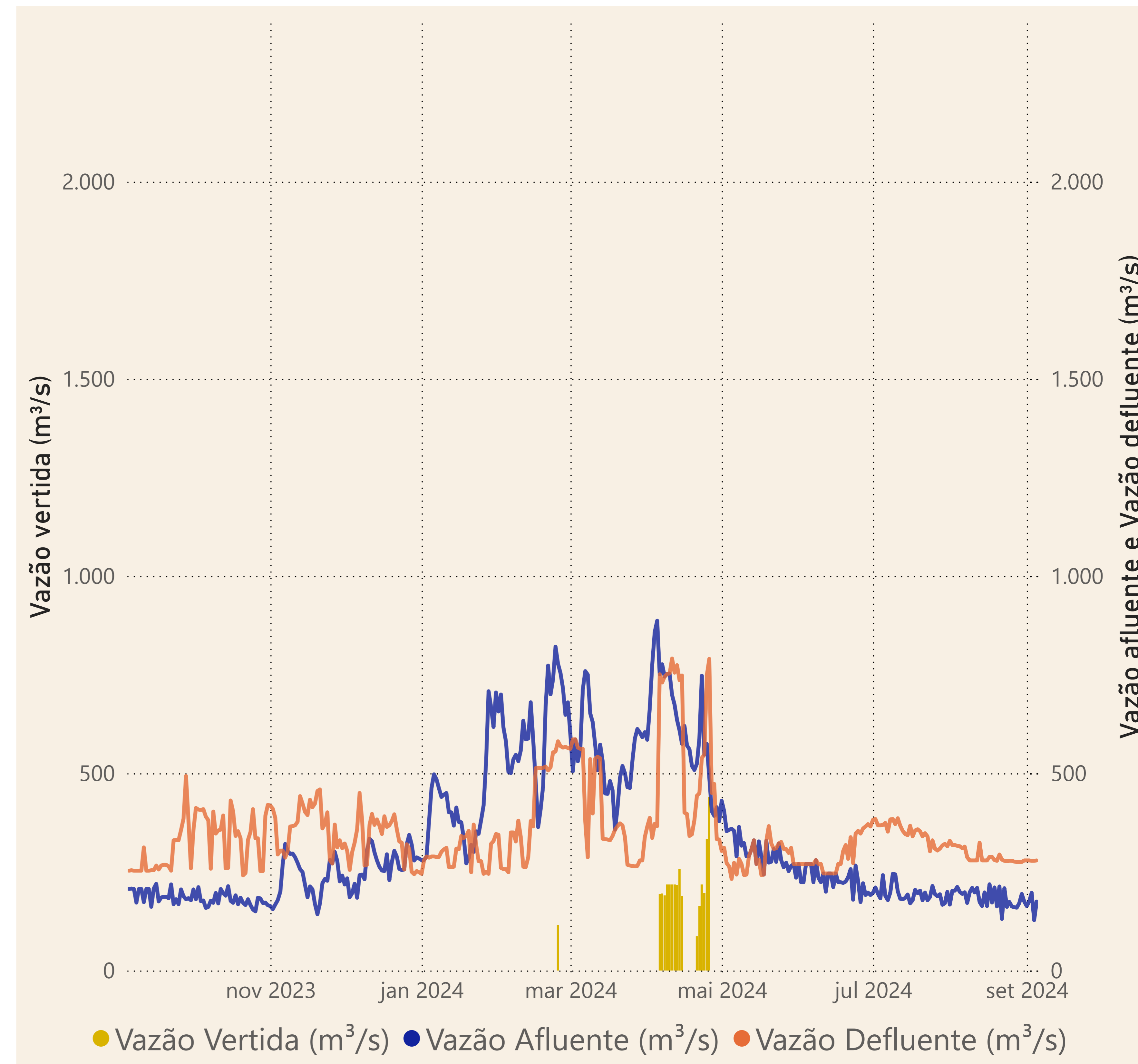
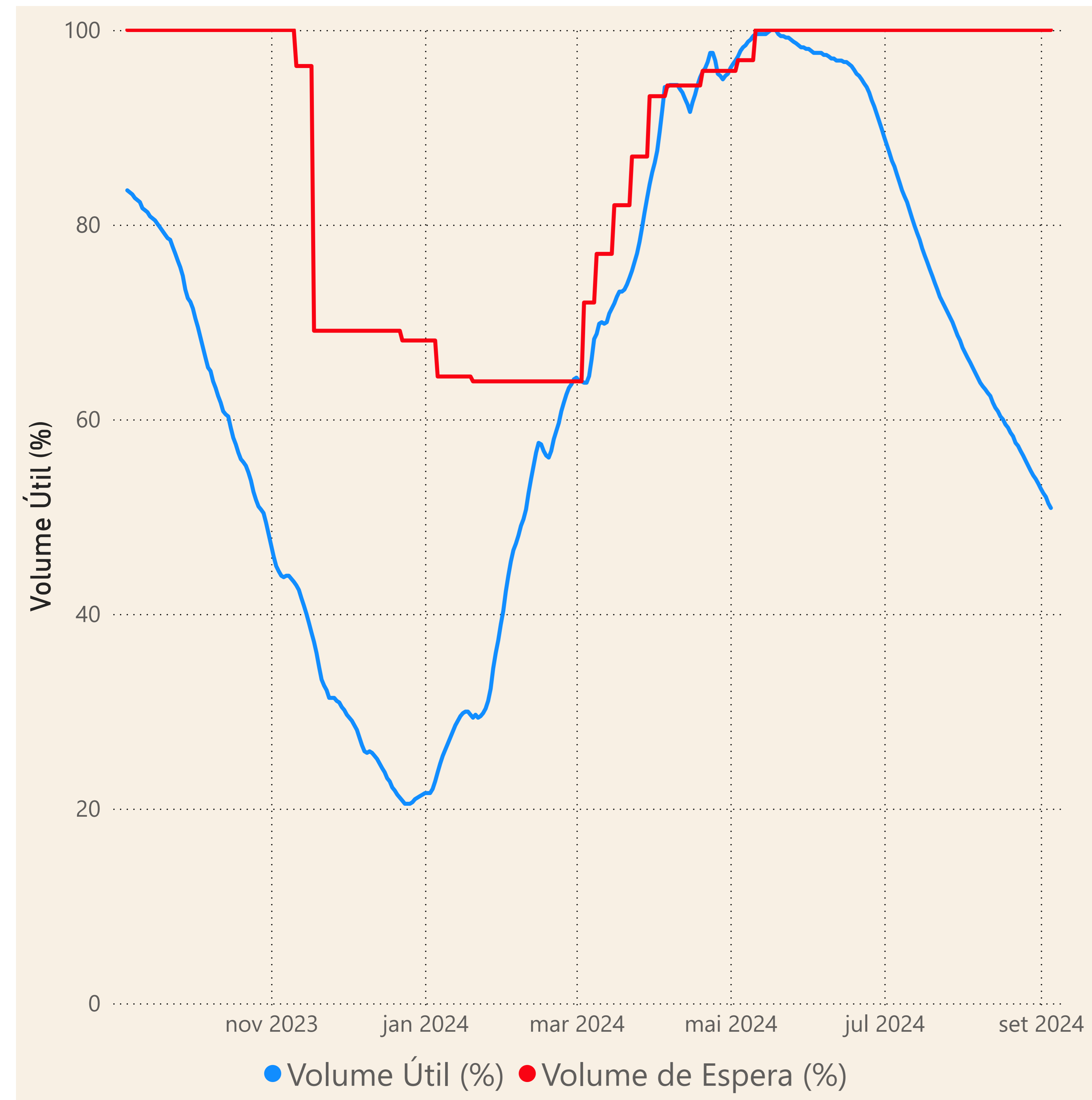
Rio Parnaíba



Fonte de dados: ONS e [HidroWeb](#)

Acompanhamento da Bacia do Rio Parnaíba

Operação da UHE Boa Esperança



Saiba mais sobre os termos técnicos da operação dos reservatórios no [Glossário do Sistema de Acompanhamento de Reservatórios - SAR da ANA](#)