

## Localização da bacia do Rio Parnaíba



Legenda:



**Teresina-CHESF - 34690000**

| Data       | Cota (m) | Vazão (m <sup>3</sup> /s) |
|------------|----------|---------------------------|
| 26/08/2024 | 1,74     | 292                       |
| 27/08/2024 | 1,74     | 292                       |
| 28/08/2024 | 1,73     | 290                       |
| 29/08/2024 | 1,73     | 289                       |
| 30/08/2024 | 1,73     | 289                       |

\* Média do dia 30/08/24 até 09:45h

**UHE Boa Esperança**

| Data       | Vazão Afluente (m <sup>3</sup> /s) | Vazão Defluente (m <sup>3</sup> /s) | Volume Útil (%) |
|------------|------------------------------------|-------------------------------------|-----------------|
| 25/08/2024 | 174                                | 278                                 | 56,28           |
| 26/08/2024 | 162                                | 278                                 | 55,75           |
| 27/08/2024 | 160                                | 276                                 | 55,23           |
| 28/08/2024 | 159                                | 275                                 | 54,71           |
| 29/08/2024 | 206                                | 275                                 | 54,39           |

**Ribeiro Gonçalves - 34060000**

| Data       | Cota (m) | Vazão (m <sup>3</sup> /s) |
|------------|----------|---------------------------|
| 26/08/2024 | 2,69     | 126                       |
| 27/08/2024 | 2,69     | 126                       |
| 28/08/2024 | 2,69     | 126                       |
| 29/08/2024 | 2,68     | 125                       |
| 30/08/2024 | 2,68     | 124                       |

\* Média do dia 30/08/24 até 09:45h

Teresina



Rio Poti


**Prata do Piauí - 34770000**

| Data       | Cota (m) | Vazão (m <sup>3</sup> /s) |
|------------|----------|---------------------------|
| 26/08/2024 | 0,14     | 1                         |
| 27/08/2024 | 0,13     | 1                         |
| 28/08/2024 | 0,13     | 1                         |
| 29/08/2024 | 0,12     | 1                         |
| 30/08/2024 | 0,12     | 1                         |

\* Média do dia 30/08/24 até 09:15h



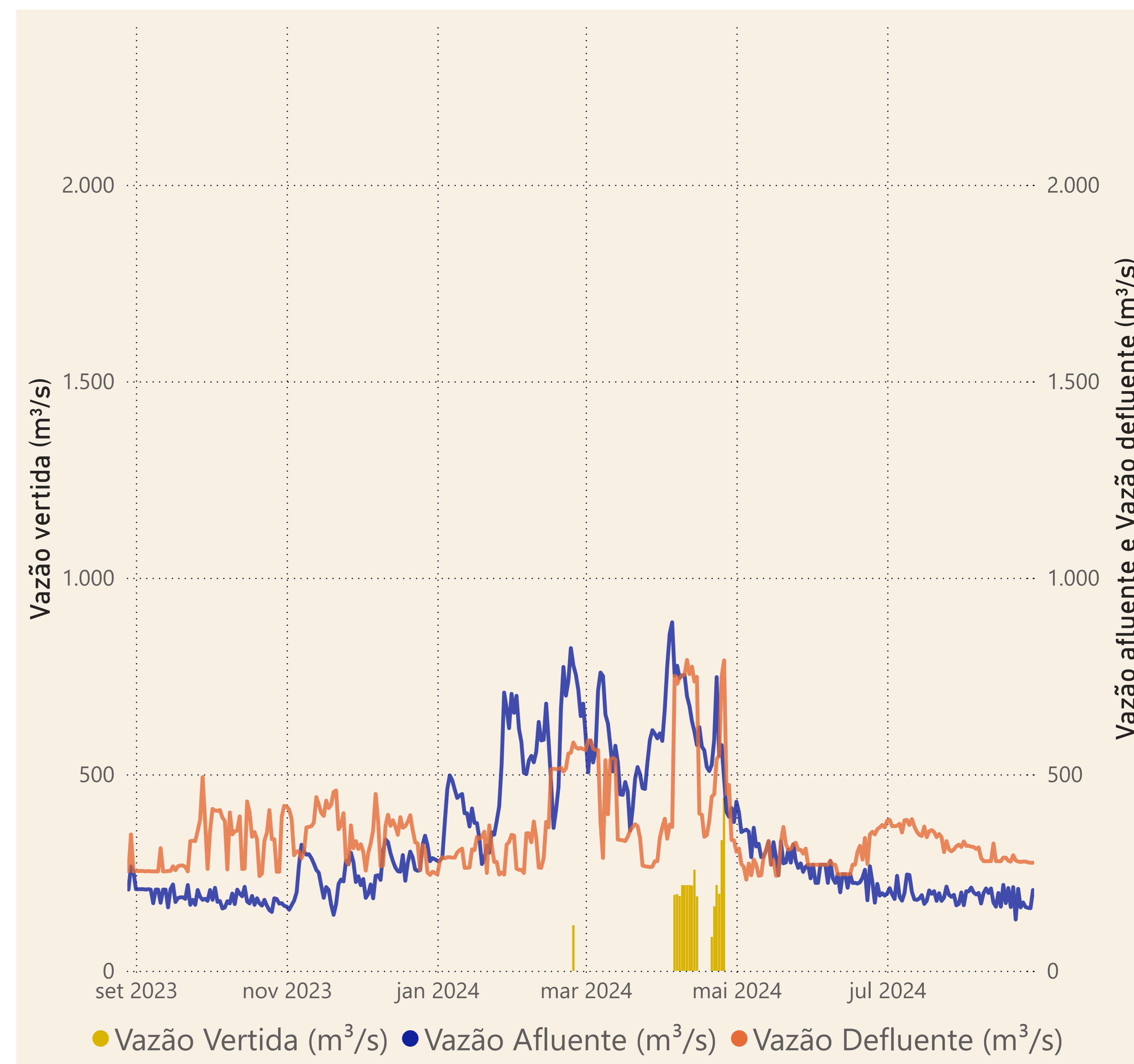
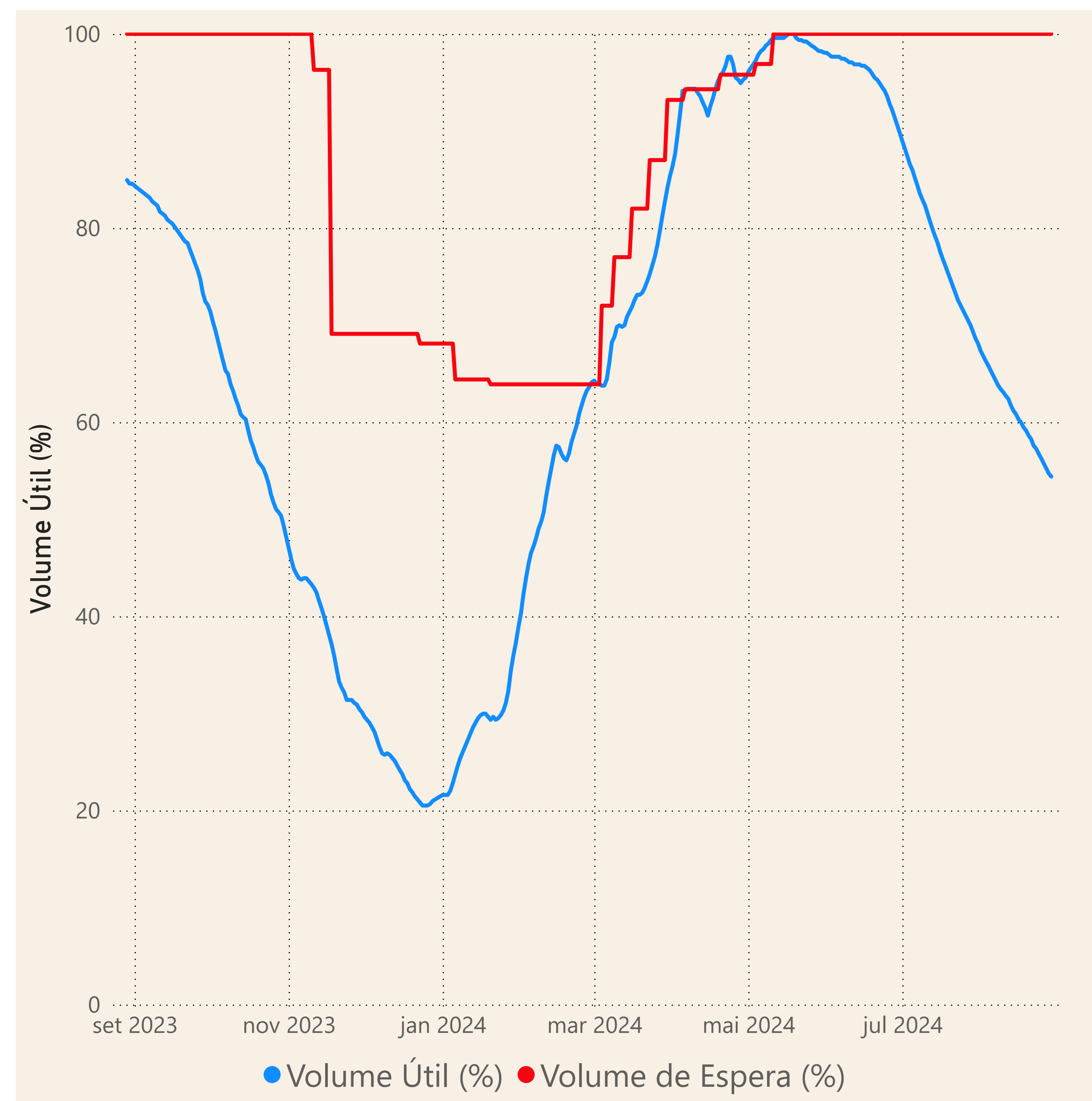
Rio Parnaíba



Fonte de dados: ONS e [HidroWeb](#)

# Acompanhamento da Bacia do Rio Parnaíba

## Operação da UHE Boa Esperança



**Saiba mais** sobre os termos técnicos da operação dos reservatórios no [Glossário do Sistema de Acompanhamento de Reservatórios - SAR da ANA](#)

Fonte de dados: ONS