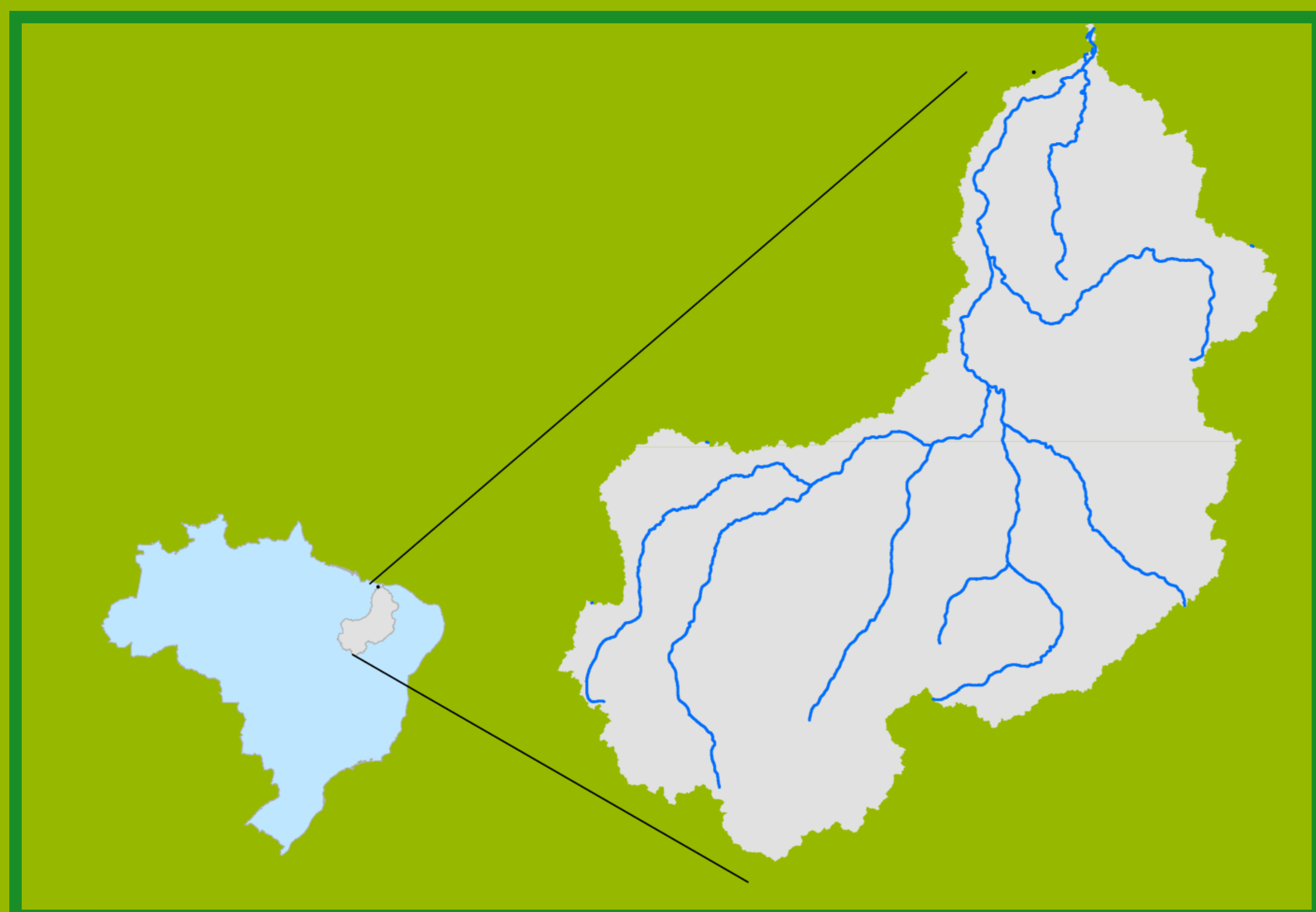


## Localização da bacia do Rio Parnaíba



Legenda:



Usina Hidrelétrica



Estação fluviométrica

### Teresina-CHESF - 34690000

Data	Cota (m)	Vazão (m <sup>3</sup> /s)
13/06/2024	1,74	292
14/06/2024	1,74	291
15/06/2024	1,73	290
16/06/2024	1,73	289
17/06/2024	1,73	289

\* Média do dia 17/06/24 até 08:45h

### UHE Boa Esperança

Data	Vazão Afluente (m <sup>3</sup> /s)	Vazão Defluente (m <sup>3</sup> /s)	Volume Útil (%)
12/06/2024	200	246	97,07
13/06/2024	200	246	96,86
14/06/2024	211	246	96,71
15/06/2024	200	246	96,50
16/06/2024	200	246	96,29

### Ribeiro Gonçalves - 34060000

Data	Cota (m)	Vazão (m <sup>3</sup> /s)
13/06/2024	2,74	133
14/06/2024	2,74	133
15/06/2024	2,74	133
16/06/2024	2,74	133
17/06/2024	2,74	133

\* Média do dia 17/06/24 até 08:45h

### Teresina




Rio Poti


### Prata do Piauí - 34770000

Data	Cota (m)	Vazão (m <sup>3</sup> /s)
13/06/2024	0,48	5
14/06/2024	0,47	5
15/06/2024	0,47	5
16/06/2024	0,45	5
17/06/2024	0,45	5

\* Média do dia 17/06/24 até 09:15h



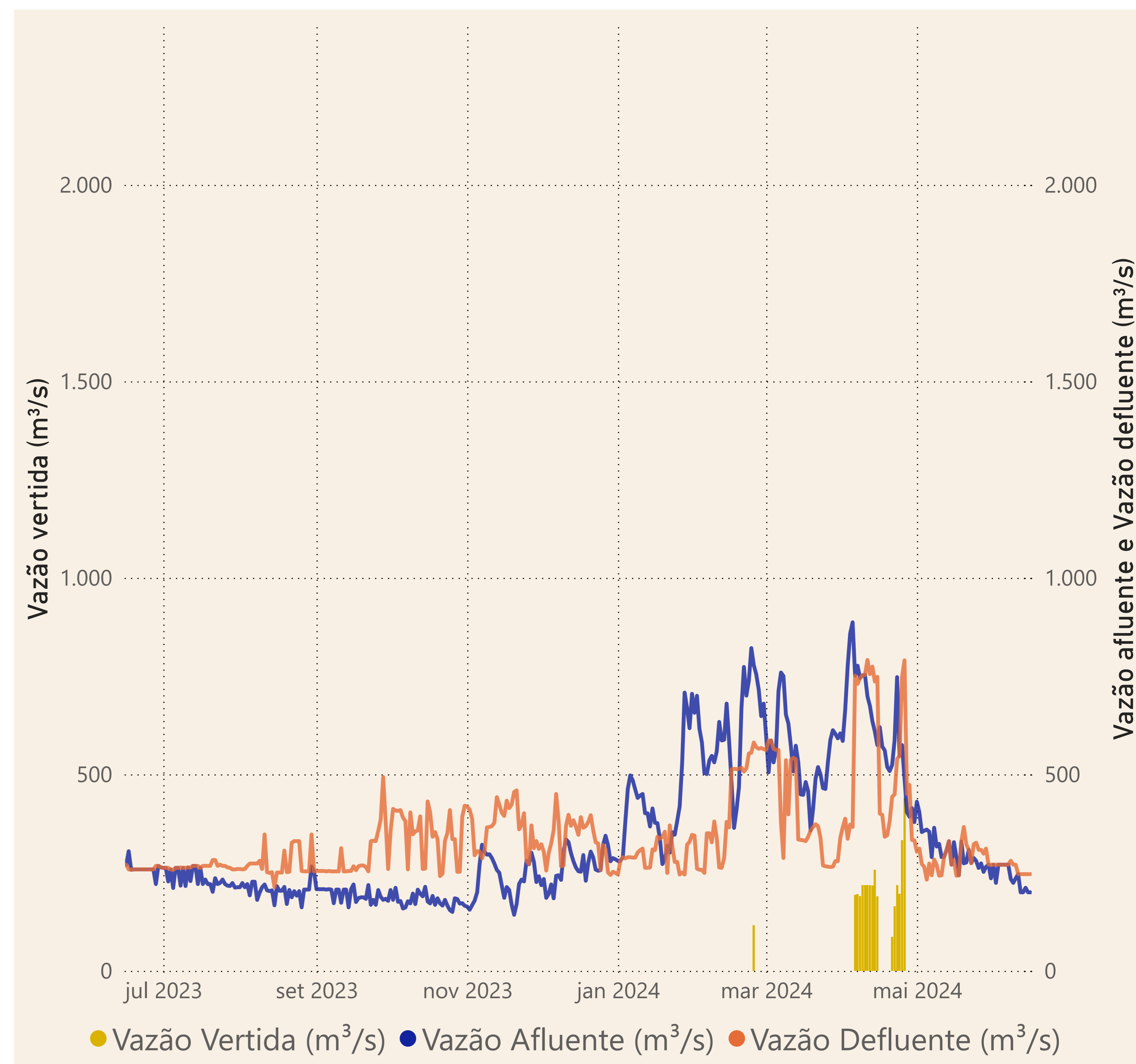
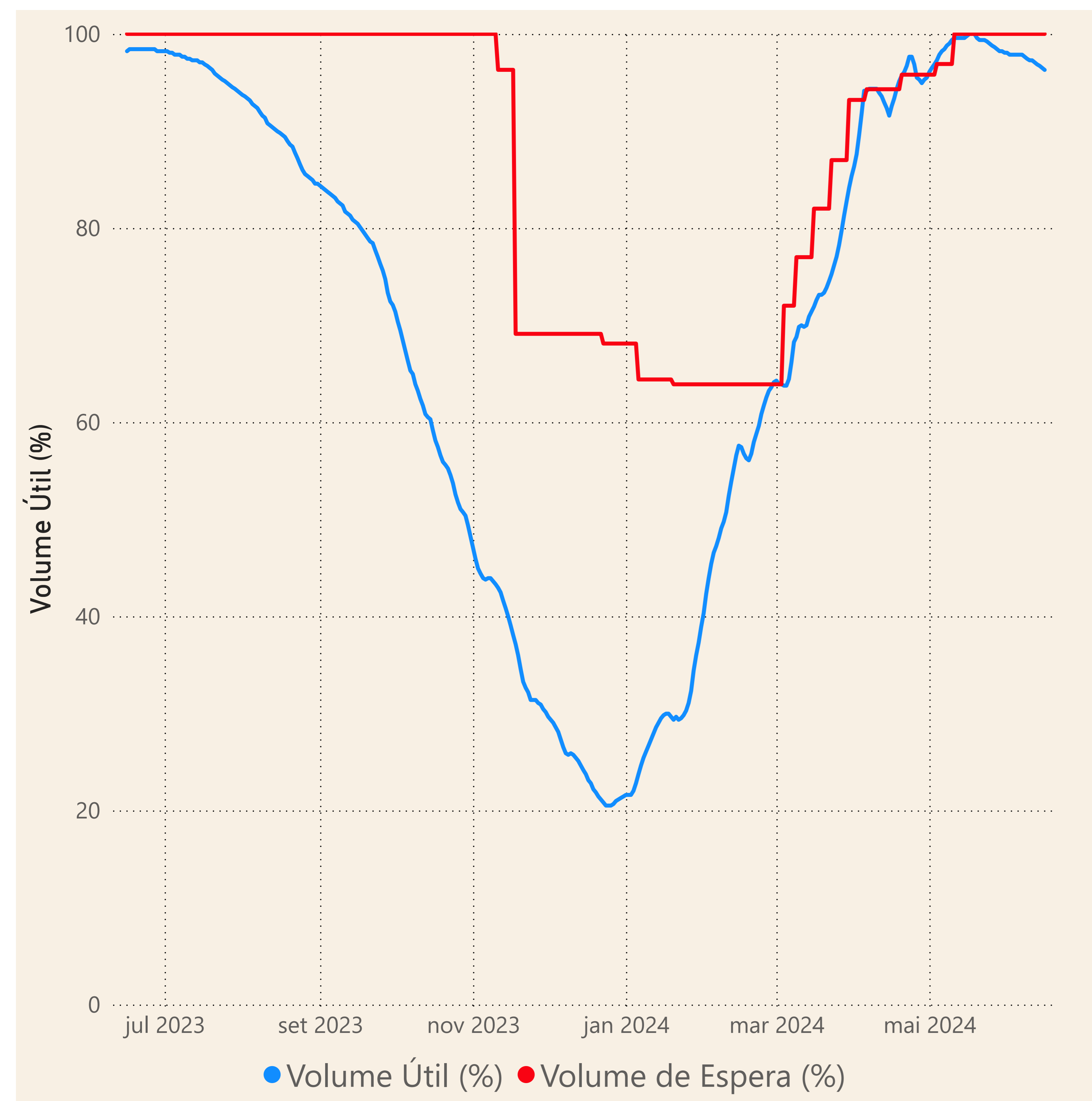
Rio Parnaíba



Fonte de dados: ONS e [HidroWeb](#)

# Acompanhamento da Bacia do Rio Parnaíba

## Operação da UHE Boa Esperança



**Saiba mais** sobre os termos técnicos da operação dos reservatórios no [Glossário do Sistema de Acompanhamento de Reservatórios - SAR da ANA](#)

Fonte de dados: ONS