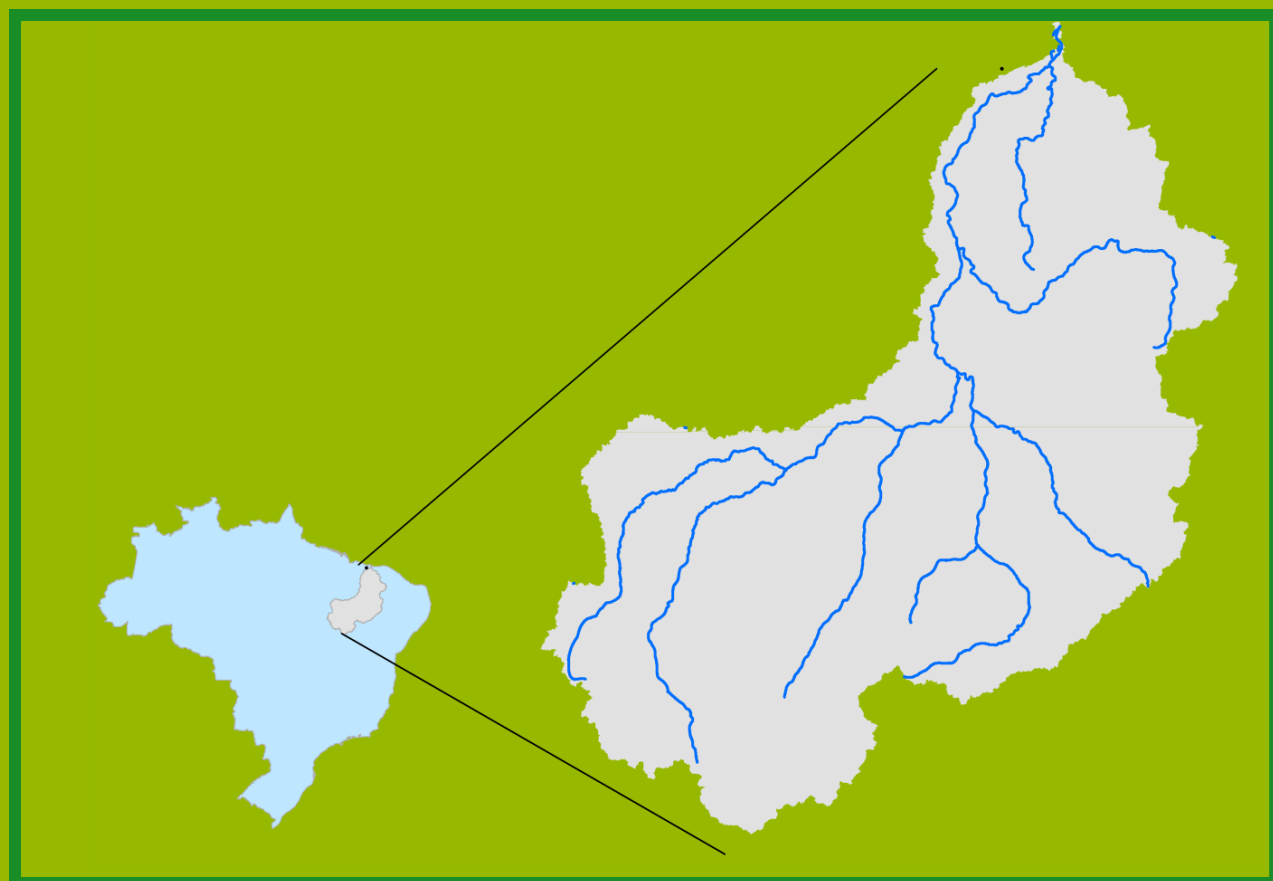




Gostaríamos de saber qual a sua opinião quanto a esse boletim.
Assim, você nos ajuda a melhorar os nossos produtos.
Basta clicar [aqui](#) e responder a 2 perguntas.
Obrigado!

Localização da bacia do Rio Parnaíba



Legenda:



Usina Hidrelétrica



Estação fluviométrica

Teresina-CHESF - 34690000

Data	Cota (m)	Vazão (m³/s)
13/04/2024	4,83	1.512
14/04/2024	5,04	1.702
15/04/2024	5,12	1.780
16/04/2024	4,72	1.414
17/04/2024	4,63	1.338

* Média do dia 17/04/24 até 08:45h

UHE Boa Esperança

Data	Vazão Afluente (m³/s)	Vazão Defluente (m³/s)	Volume Útil (%)
12/04/2024	581	755	93,36
13/04/2024	681	774	92,94
14/04/2024	562	736	92,15
15/04/2024	622	749	91,58
16/04/2024	517	343	92,36

Ribeiro Gonçalves - 34060000

Data	Cota (m)	Vazão (m³/s)
13/04/2024	3,33	226
14/04/2024	3,48	254
15/04/2024	3,59	276
16/04/2024	3,59	275
17/04/2024	3,38	236

* Média do dia 17/04/24 até 08:45h

Teresina



Rio Poti

Prata do Piauí - 34770000

Data	Cota (m)	Vazão (m³/s)
13/04/2024	6,44	973
14/04/2024	6,41	967
15/04/2024	5,58	759
16/04/2024	5,27	684
17/04/2024	4,89	600

* Média do dia 17/04/24 até 08:15h



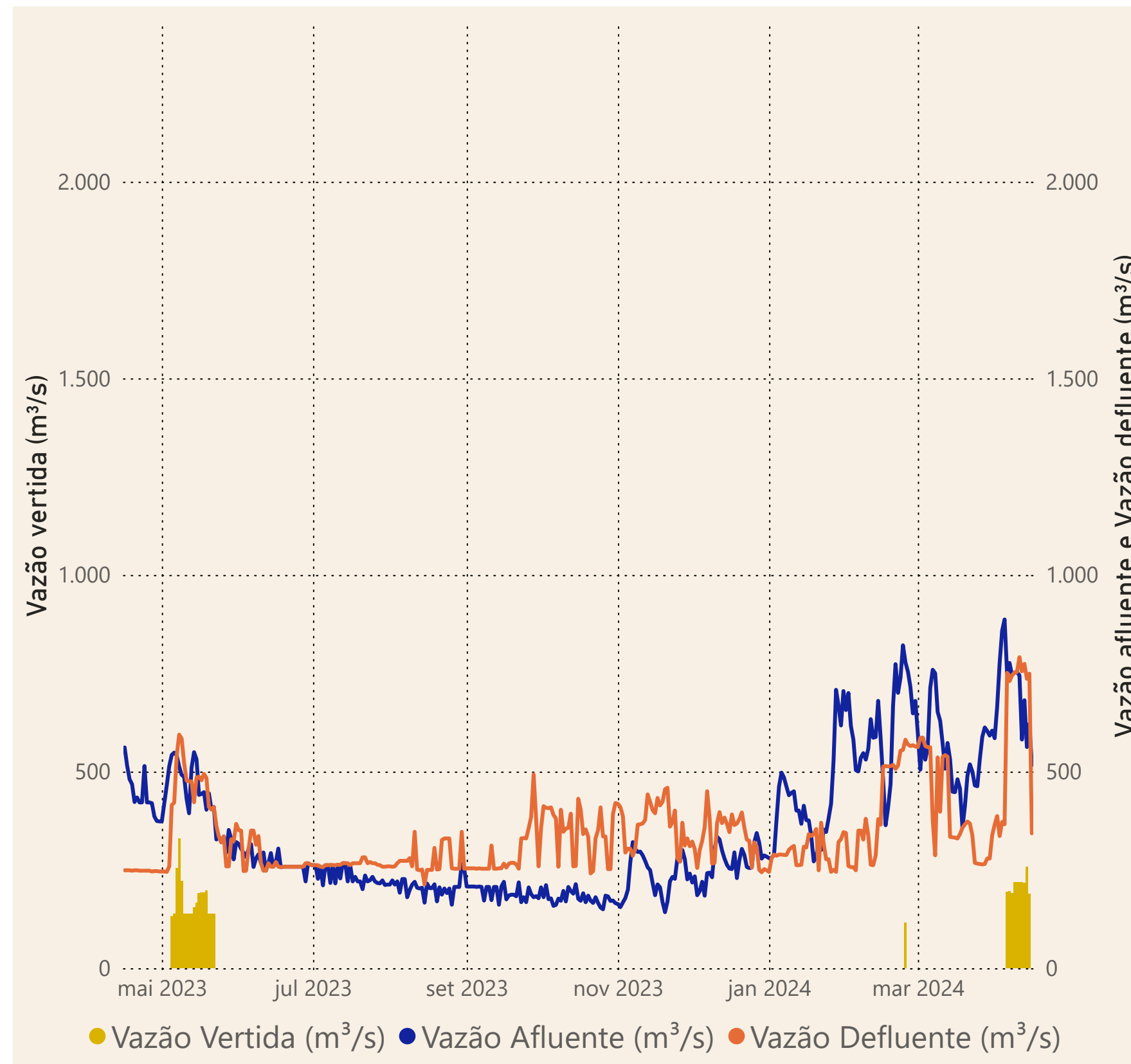
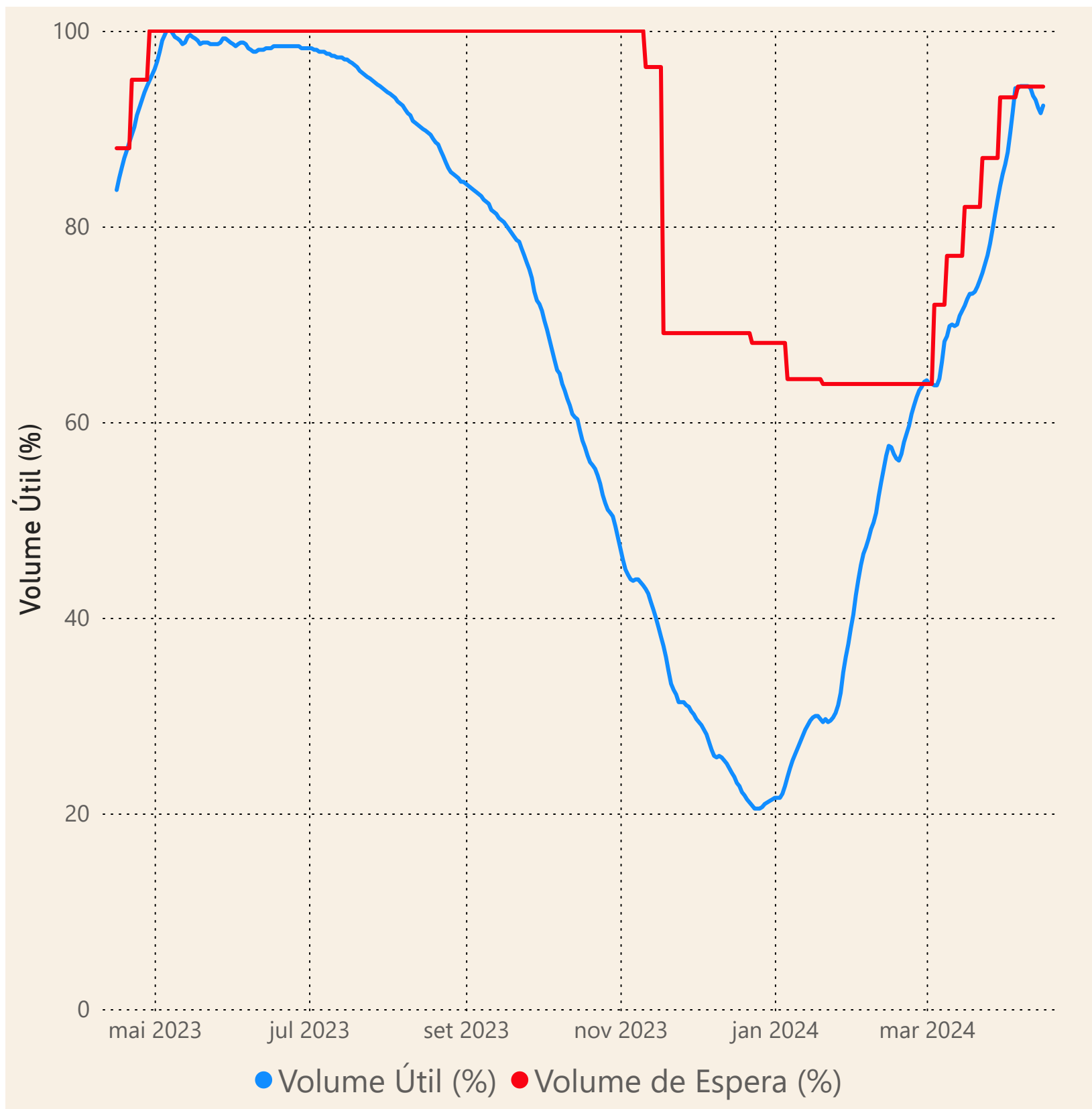
Rio Parnaíba



Fonte de dados: ONS e [HidroWeb](#)

Acompanhamento da Bacia do Rio Parnaíba

Operação da UHE Boa Esperança



Saiba mais sobre os termos técnicos da operação dos reservatórios no [Glossário do Sistema de Acompanhamento de Reservatórios - SAR da ANA](#)