

Localização da bacia do Rio Parnaíba



Legenda:



Teresina-CHESF - 34690000

Data	Cota (m)	Vazão (m ³ /s)
25/08/2024	1,74	293
26/08/2024	1,74	292
27/08/2024	1,74	292
28/08/2024	1,73	290
29/08/2024	1,73	289

* Média do dia 29/08/24 até 08:45h

UHE Boa Esperança


Data	Vazão Afluente (m ³ /s)	Vazão Defluente (m ³ /s)	Volume Útil (%)
24/08/2024	161	277	56,75
25/08/2024	209	278	56,43
26/08/2024	162	278	55,91
27/08/2024	160	276	55,39
28/08/2024	125	275	54,71

Ribeiro Gonçalves - 34060000

Data	Cota (m)	Vazão (m ³ /s)
25/08/2024	2,69	126
26/08/2024	2,69	126
27/08/2024	2,69	126
28/08/2024	2,69	126
29/08/2024	2,68	125

* Média do dia 29/08/24 até 08:45h

Teresina



Rio Poti


Prata do Piauí - 34770000

Data	Cota (m)	Vazão (m ³ /s)
25/08/2024	0,15	1
26/08/2024	0,14	1
27/08/2024	0,13	1
28/08/2024	0,13	1
29/08/2024	0,13	1

* Média do dia 29/08/24 até 09:15h



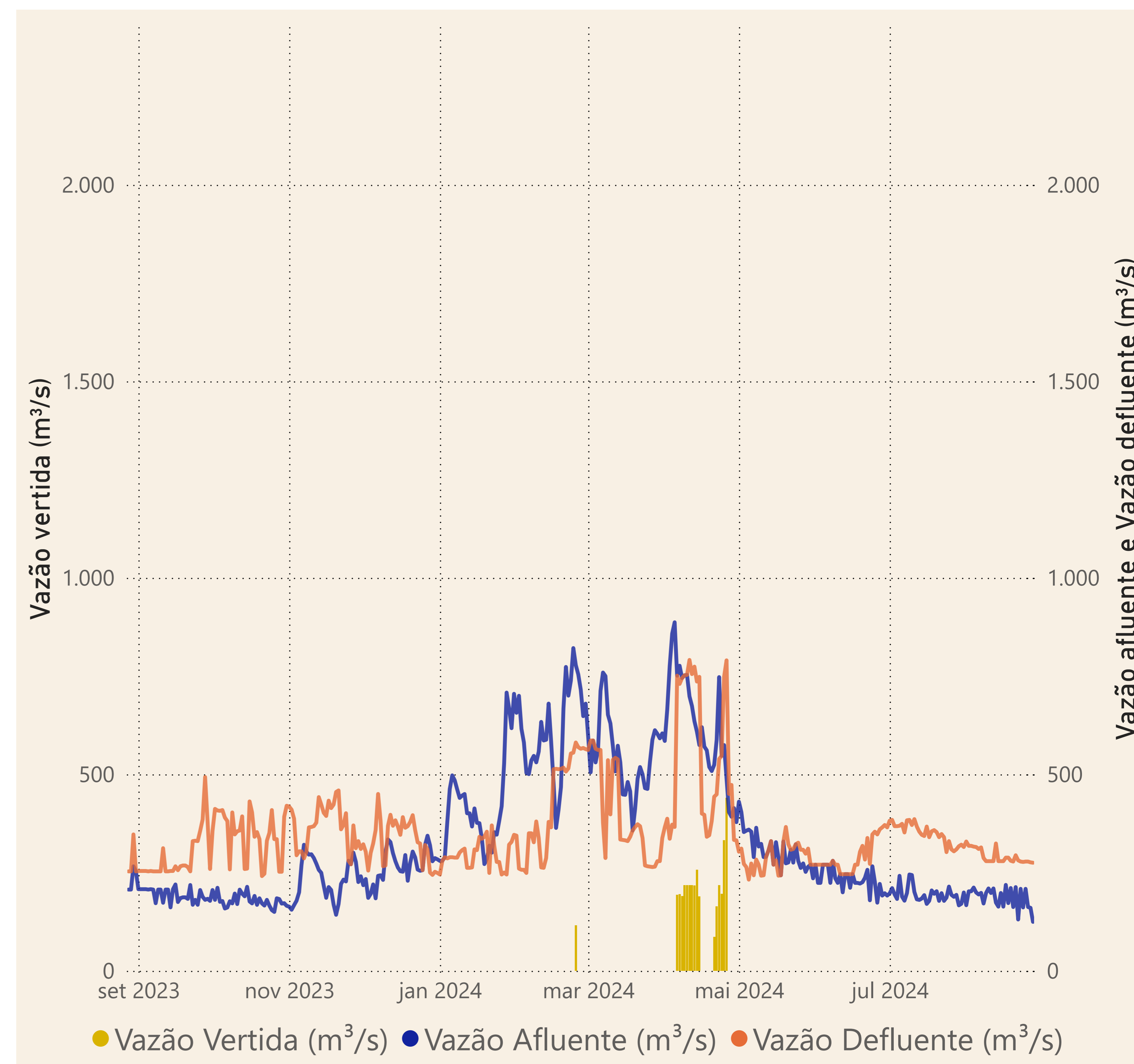
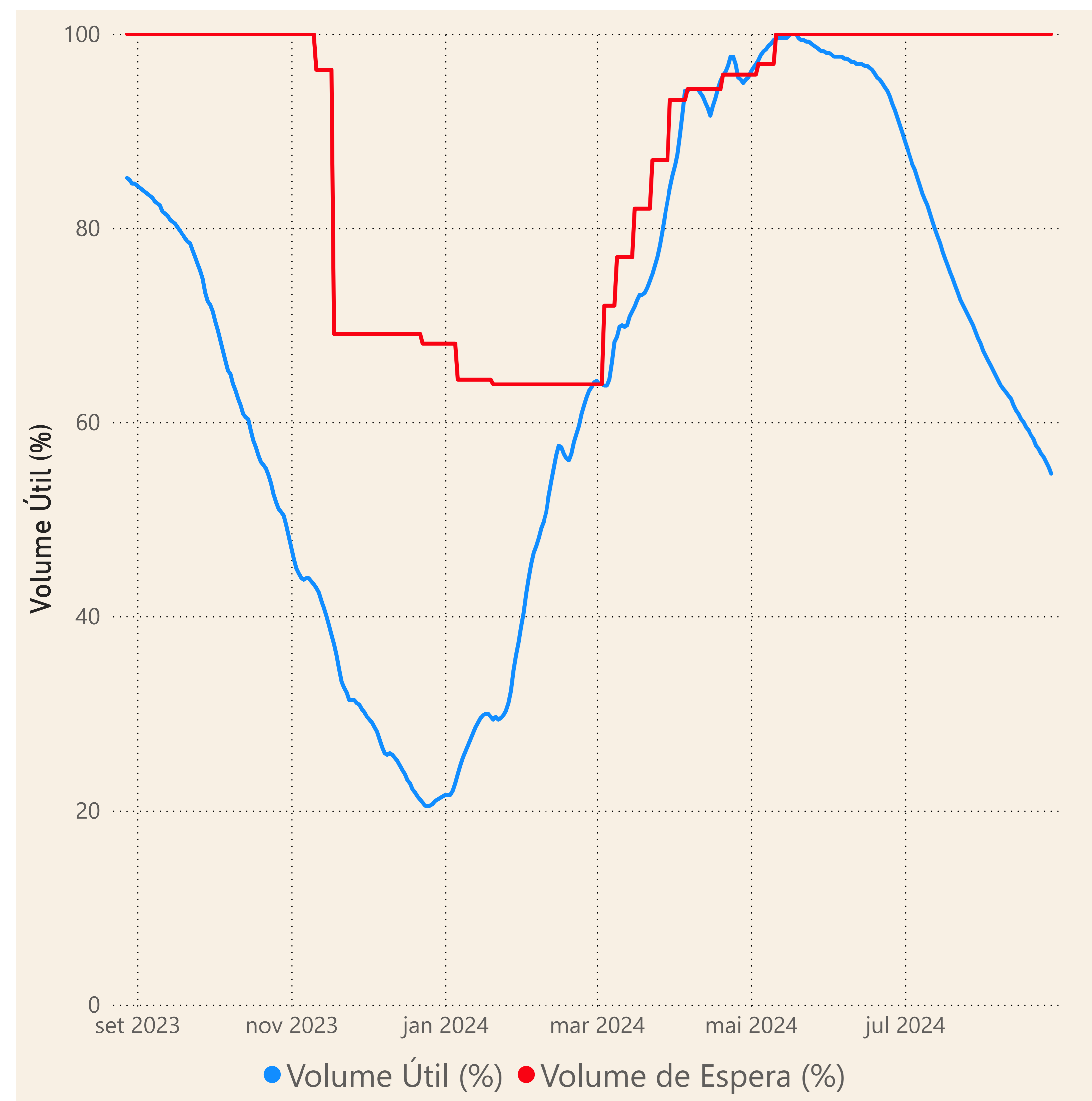
Rio Parnaíba



Fonte de dados: ONS e [HidroWeb](#)

Acompanhamento da Bacia do Rio Parnaíba

Operação da UHE Boa Esperança



Saiba mais sobre os termos técnicos da operação dos reservatórios no [Glossário do Sistema de Acompanhamento de Reservatórios - SAR da ANA](#)

Fonte de dados: ONS