

Localização da bacia do Rio Parnaíba



Legenda:



Usina Hidrelétrica



Estação fluviométrica

Teresina-CHESF - 34690000

Data	Cota (m)	Vazão (m ³ /s)
10/06/2024	1,75	295
11/06/2024	1,77	301
12/06/2024	1,75	295
13/06/2024	1,74	292
14/06/2024	1,74	292

* Média do dia 14/06/24 até 08:45h

UHE Boa Esperança


Data	Vazão Afluente (m ³ /s)	Vazão Defluente (m ³ /s)	Volume Útil (%)
09/06/2024	224	270	97,44
10/06/2024	235	270	97,28
11/06/2024	246	246	97,28
12/06/2024	200	246	97,07
13/06/2024	200	246	96,86

Ribeiro Gonçalves - 34060000


Data	Cota (m)	Vazão (m ³ /s)
10/06/2024	2,75	134
11/06/2024	2,75	134
12/06/2024	2,75	134
13/06/2024	2,74	133
14/06/2024	2,74	133

* Média do dia 14/06/24 até 08:45h

Teresina



Rio Poti




Prata do Piauí - 34770000

Data	Cota (m)	Vazão (m ³ /s)
10/06/2024	0,52	6
11/06/2024	0,49	5
12/06/2024	0,48	5
13/06/2024	0,48	5
14/06/2024	0,47	5

* Média do dia 14/06/24 até 08:15h



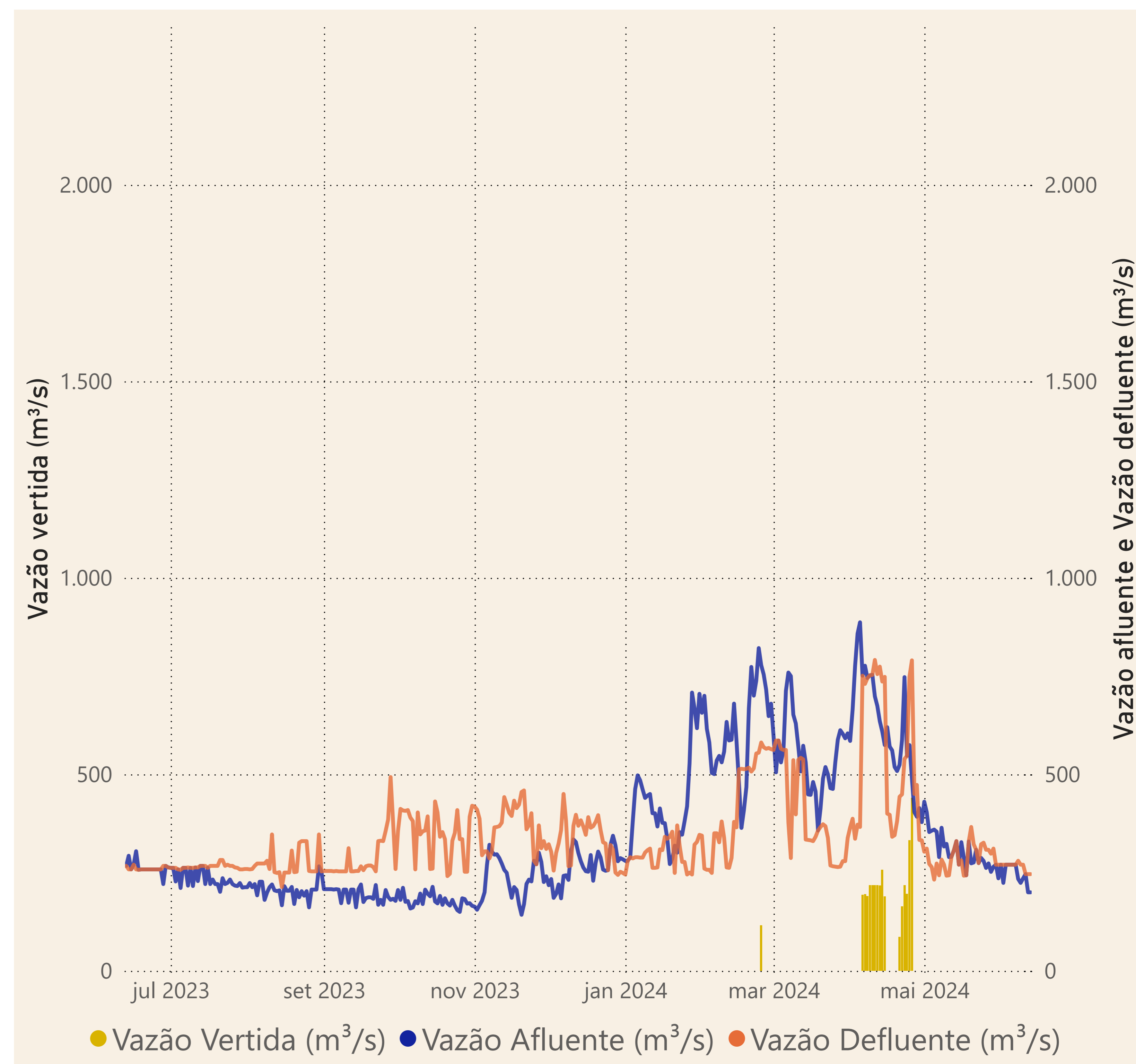
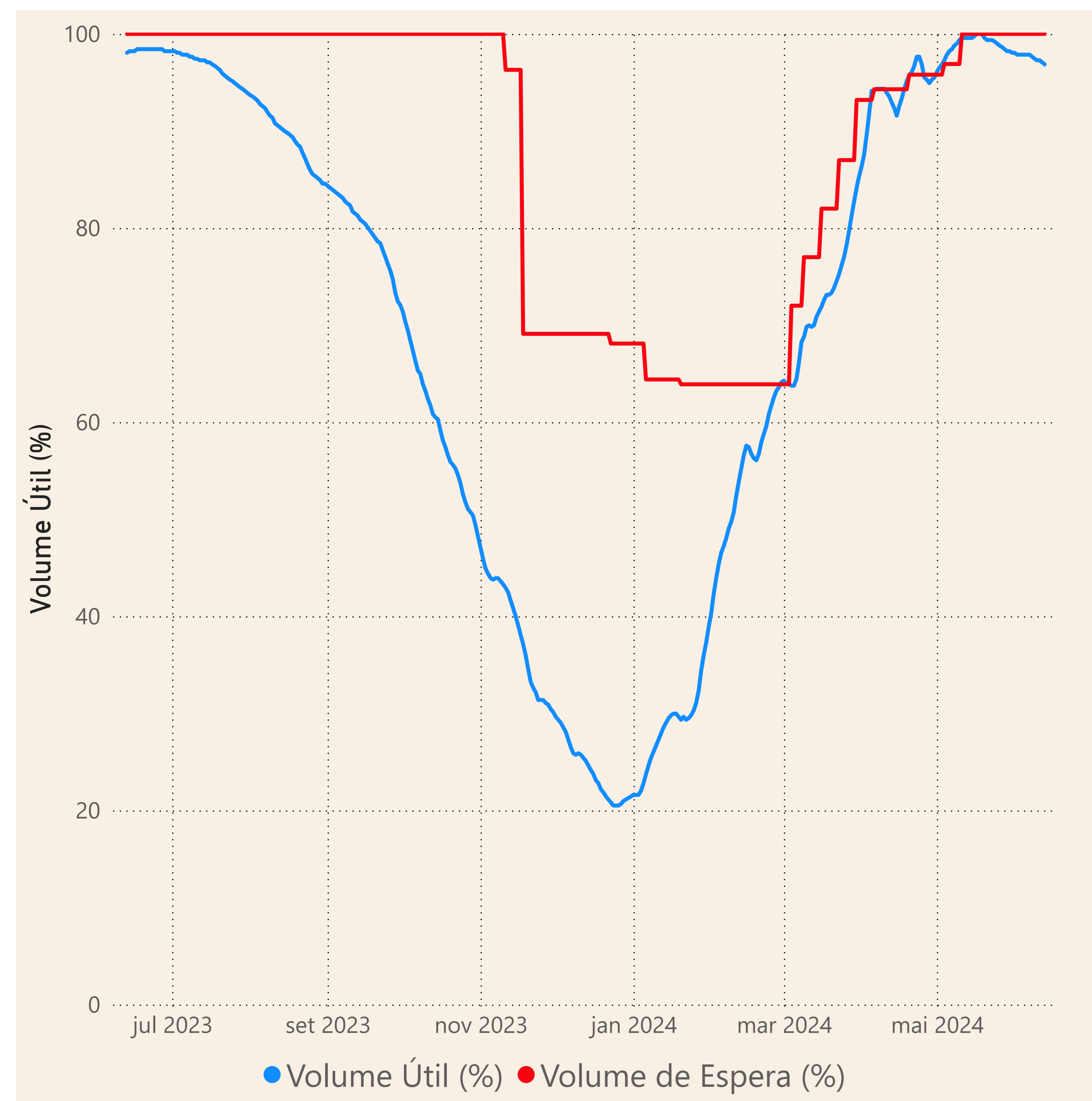
Rio Parnaíba



Fonte de dados: ONS e [HidroWeb](#)

Acompanhamento da Bacia do Rio Parnaíba

Operação da UHE Boa Esperança



Saiba mais sobre os termos técnicos da operação dos reservatórios no [Glossário do Sistema de Acompanhamento de Reservatórios - SAR da ANA](#)

Fonte de dados: ONS