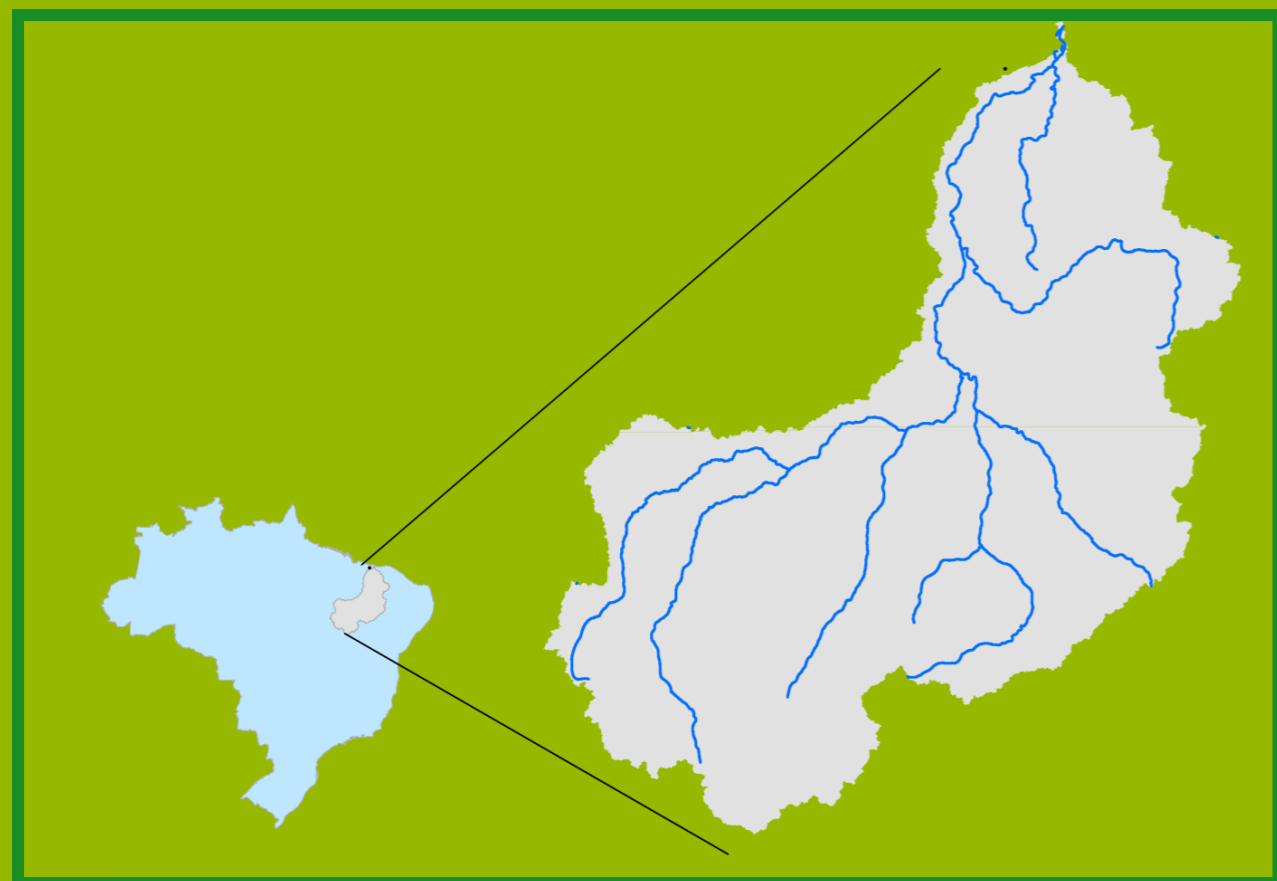




Gostaríamos de saber qual a sua opinião quanto a esse boletim.  
Assim, você nos ajuda a melhorar os nossos produtos.  
Basta clicar [aqui](#) e responder a 2 perguntas.  
Obrigado!

## Localização da bacia do Rio Parnaíba



Legenda:



Usina Hidrelétrica



Estação fluviométrica

### Teresina-CHESF - 34690000

Data	Cota (m)	Vazão (m³/s)
12/04/2024	4,83	1.505
13/04/2024	4,83	1.513
14/04/2024	5,04	1.701
15/04/2024	5,11	1.778
16/04/2024	4,79	1.478

\* Média do dia 16/04/24 até 09:45h

### UHE Boa Esperança

Data	Vazão Afluente (m³/s)	Vazão Defluente (m³/s)	Volume Útil (%)
11/04/2024	745	791	94,14
12/04/2024	581	755	93,36
13/04/2024	681	774	92,94
14/04/2024	562	736	92,15
15/04/2024	622	749	91,58

### Ribeiro Gonçalves - 34060000

Data	Cota (m)	Vazão (m³/s)
12/04/2024	3,29	220
13/04/2024	3,33	226
14/04/2024	3,48	254
15/04/2024	3,59	276
16/04/2024	3,73	303

\* Média do dia 16/04/24 até 09:45h

### Teresina



Rio Poti

### Prata do Piauí - 34770000

Data	Cota (m)	Vazão (m³/s)
12/04/2024	6,54	999
13/04/2024	6,44	973
14/04/2024	6,41	967
15/04/2024	5,58	759
16/04/2024	5,30	692

\* Média do dia 16/04/24 até 09:15h



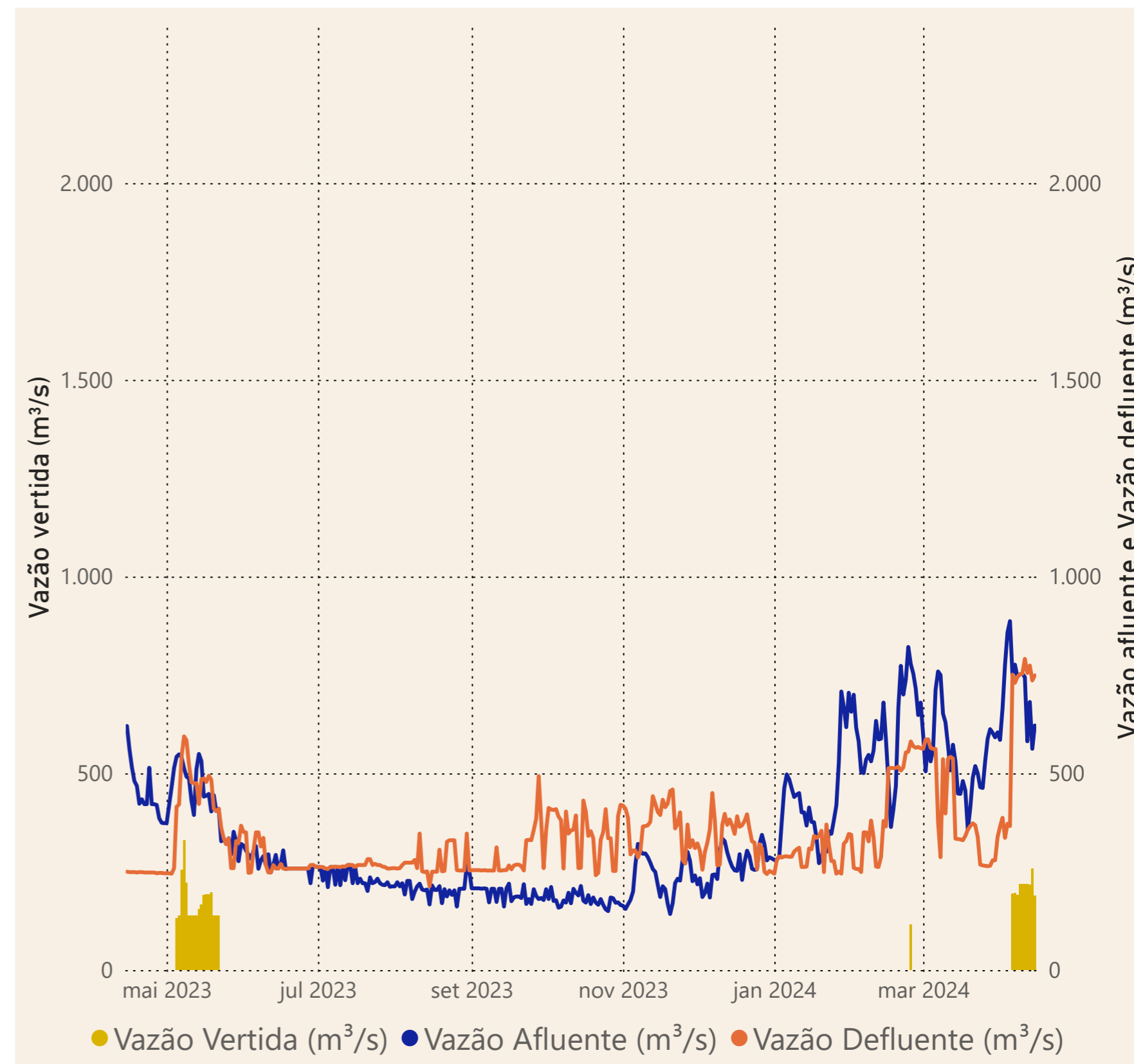
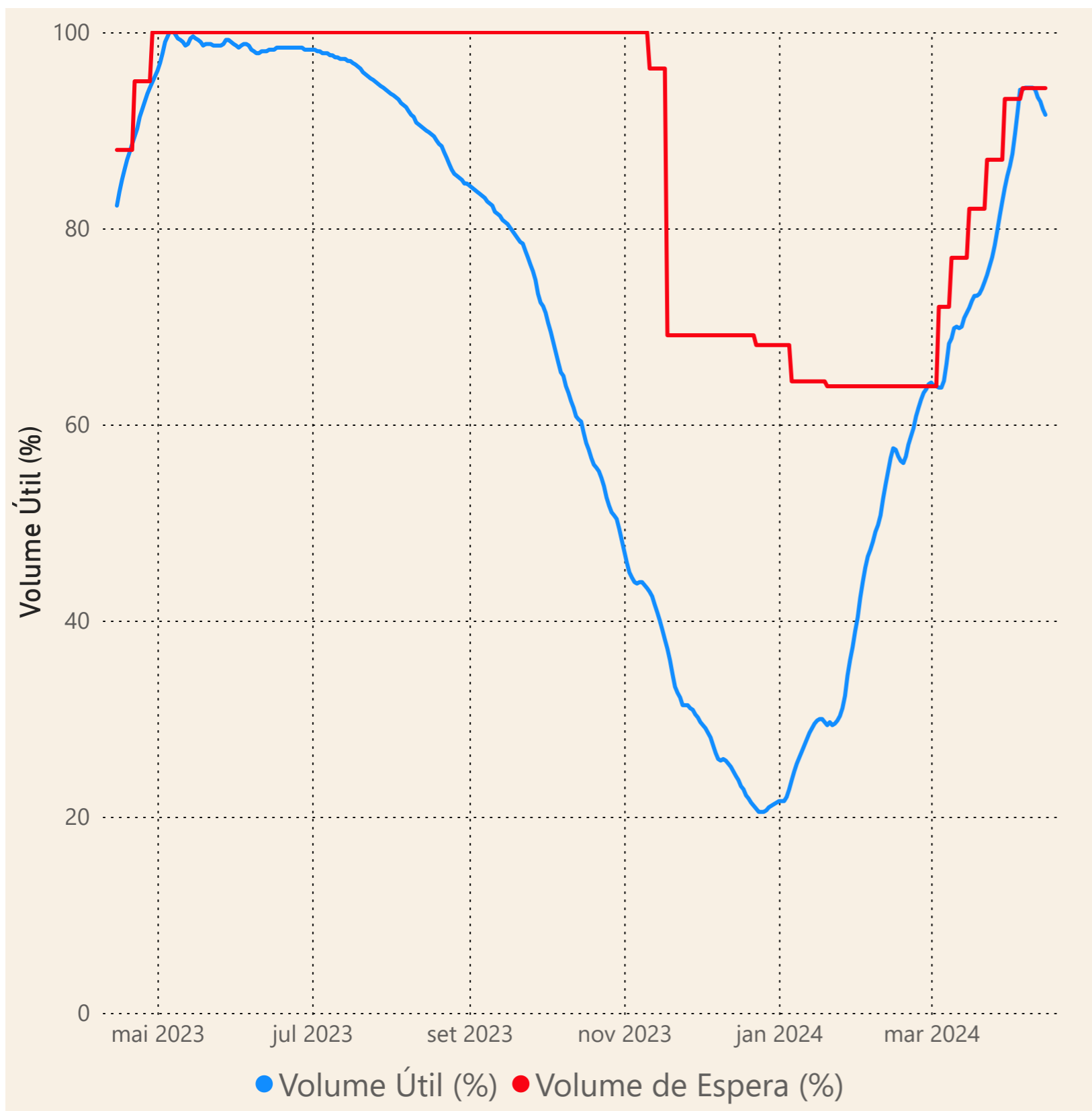
Rio Parnaíba



Fonte de dados: ONS e [HidroWeb](#)

# Acompanhamento da Bacia do Rio Parnaíba

## Operação da UHE Boa Esperança



Saiba mais sobre os termos técnicos da operação dos reservatórios no [Glossário do Sistema de Acompanhamento de Reservatórios - SAR da ANA](#)