



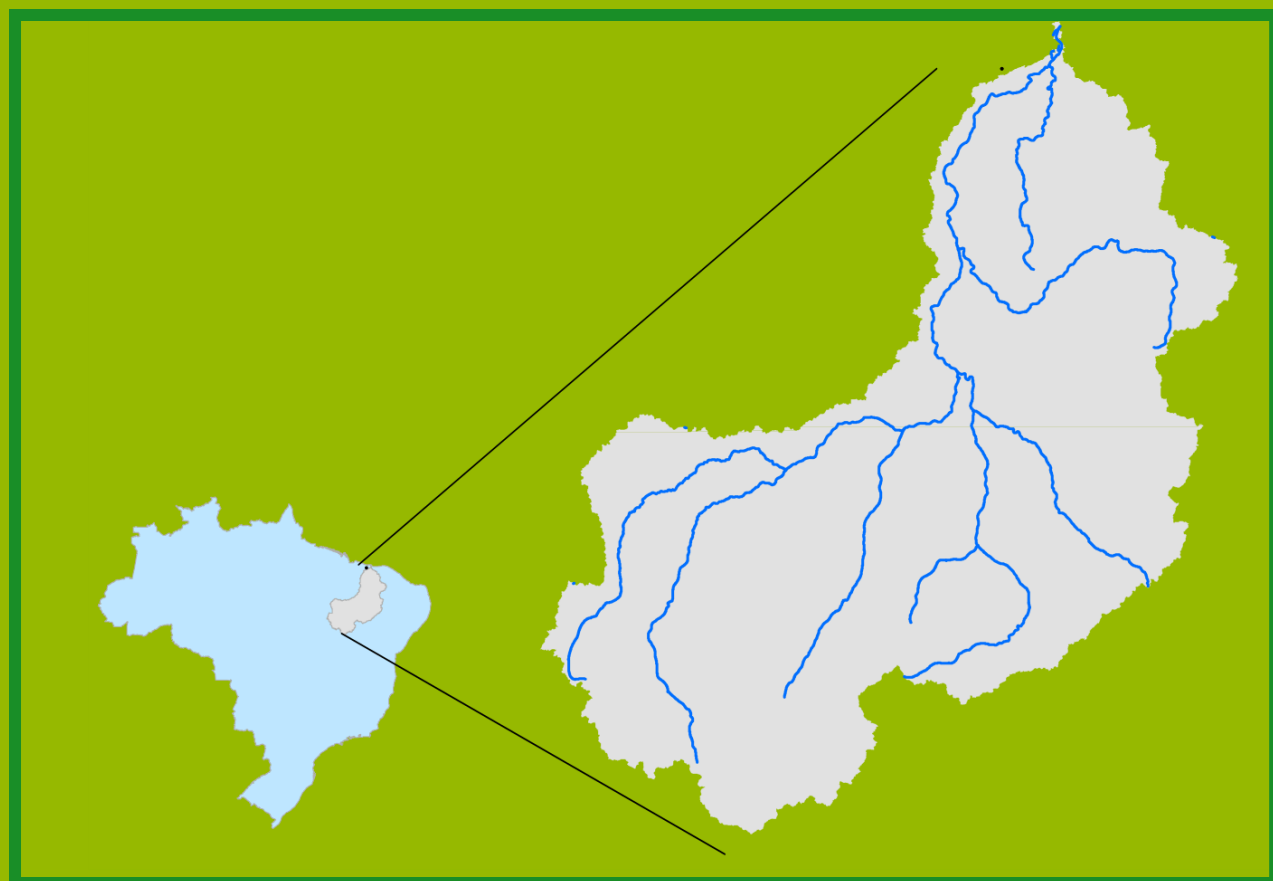
Gostaríamos de saber qual a sua opinião quanto a esse boletim.  
Assim, você nos ajuda a melhorar os nossos produtos.  
Basta clicar [aqui](#) e responder a 2 perguntas.  
Obrigado!

### Teresina-CHESF - 34690000

Data	Cota (m)	Vazão (m³/s)
11/04/2024	4,98	1.645
12/04/2024	4,83	1.505
13/04/2024	4,83	1.513
14/04/2024	5,04	1.701
15/04/2024	5,17	1.834

\* Média do dia 15/04/24 até 09:45h

### Localização da bacia do Rio Parnaíba



Legenda:



Usina Hidrelétrica



Estação fluviométrica

### UHE Boa Esperança

Data	Vazão Afluente (m³/s)	Vazão Defluente (m³/s)	Volume Útil (%)
10/04/2024	753	753	94,35
11/04/2024	745	791	94,14
12/04/2024	581	755	93,36
13/04/2024	681	774	92,94
14/04/2024	562	736	92,15

### Ribeiro Gonçalves - 34060000

Data	Cota (m)	Vazão (m³/s)
11/04/2024	3,42	242
12/04/2024	3,29	220
13/04/2024	3,33	226
14/04/2024	3,48	254
15/04/2024	3,43	244

\* Média do dia 15/04/24 até 09:45h

### Teresina



Rio Poti

### Prata do Piauí - 34770000

Data	Cota (m)	Vazão (m³/s)
11/04/2024	6,80	1067
12/04/2024	6,54	999
13/04/2024	6,44	973
14/04/2024	6,41	967
15/04/2024	5,91	837

\* Média do dia 15/04/24 até 10:00h



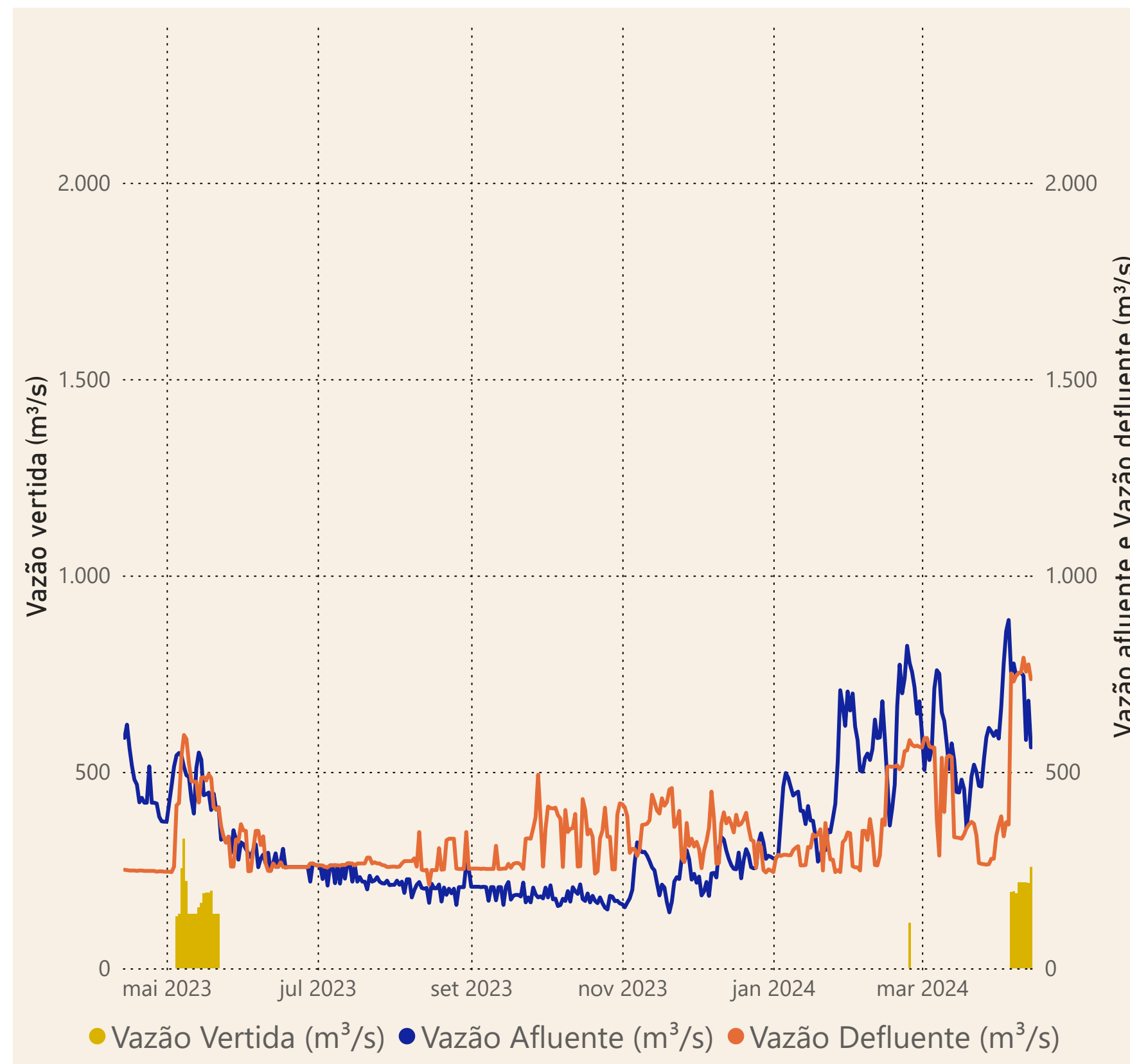
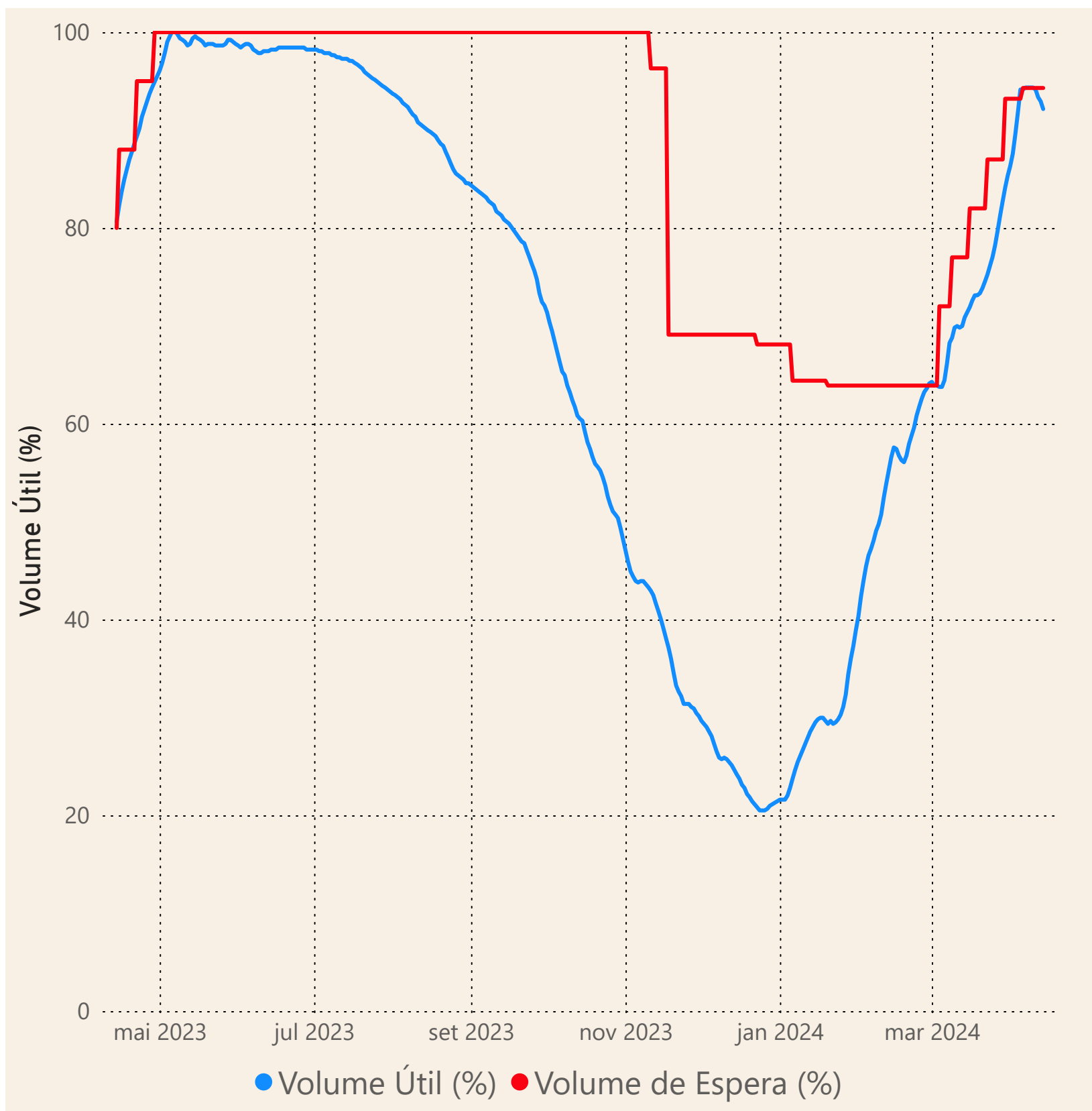
Rio Parnaíba



Fonte de dados: ONS e [HidroWeb](#)

# Acompanhamento da Bacia do Rio Parnaíba

## Operação da UHE Boa Esperança



Saiba mais sobre os termos técnicos da operação dos reservatórios no [Glossário do Sistema de Acompanhamento de Reservatórios - SAR da ANA](#)