

## Localização da bacia do Rio Parnaíba



Legenda:



**Teresina-CHESF - 34690000**

Data	Cota (m)	Vazão (m <sup>3</sup> /s)
22/08/2024	1,74	292
23/08/2024	1,74	293
24/08/2024	1,76	298
25/08/2024	1,74	293
26/08/2024	1,74	292

\* Média do dia 26/08/24 até 08:45h

**UHE Boa Esperança**

Data	Vazão Afluente (m <sup>3</sup> /s)	Vazão Defluente (m <sup>3</sup> /s)	Volume Útil (%)
21/08/2024	213	294	58,26
22/08/2024	131	281	57,58
23/08/2024	209	278	57,27
24/08/2024	161	277	56,75
25/08/2024	209	278	56,43

**Ribeiro Gonçalves - 34060000**

Data	Cota (m)	Vazão (m <sup>3</sup> /s)
22/08/2024	2,70	127
23/08/2024	2,69	126
24/08/2024	2,69	126
25/08/2024	2,69	126
26/08/2024	2,69	126

\* Média do dia 26/08/24 até 08:45h

Teresina



Rio Poti


**Prata do Piauí - 34770000**

Data	Cota (m)	Vazão (m <sup>3</sup> /s)
22/08/2024	0,15	1
23/08/2024	0,15	1
24/08/2024	0,15	1
25/08/2024	0,15	1
26/08/2024	0,15	1

\* Média do dia 26/08/24 até 09:15h



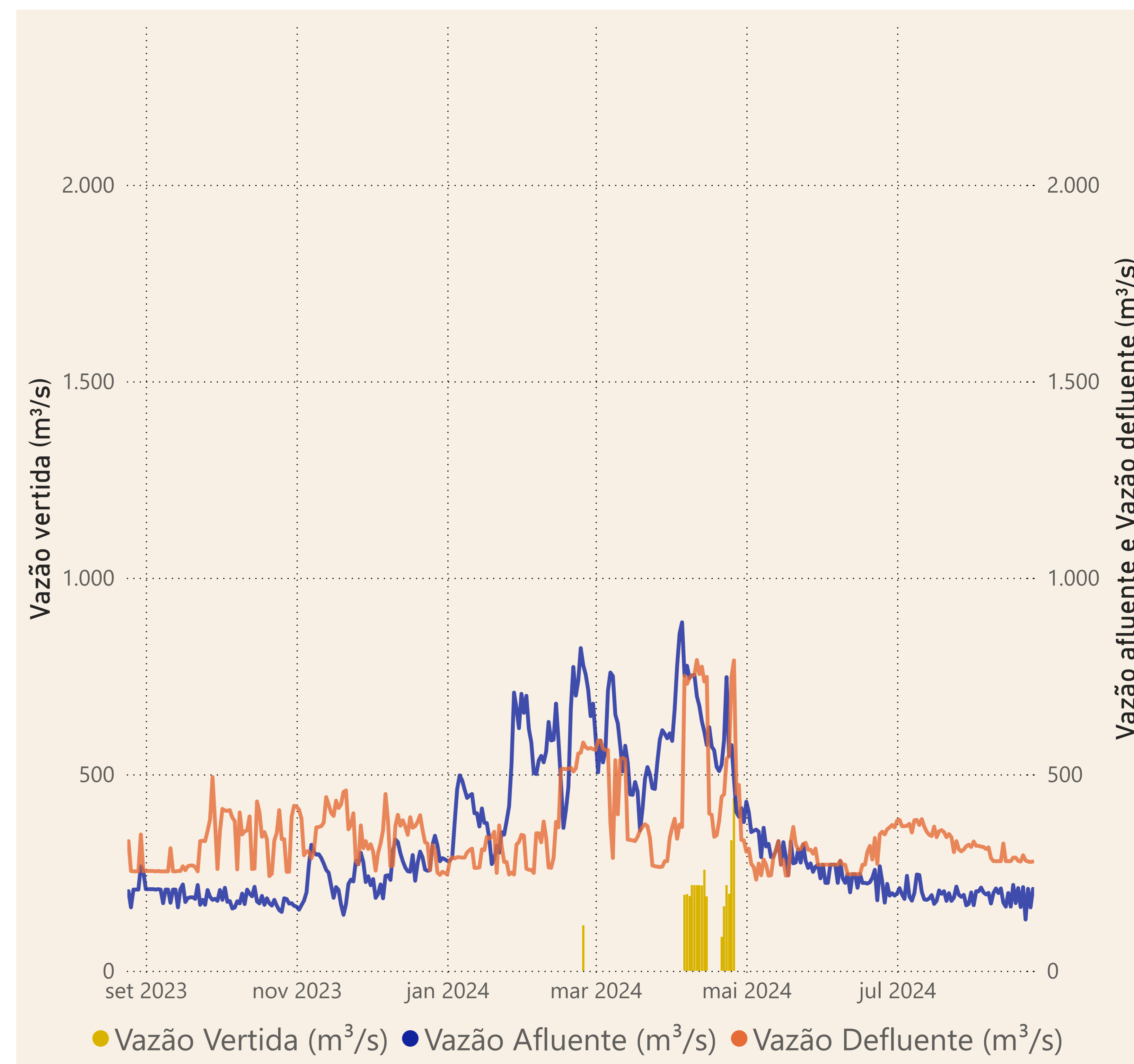
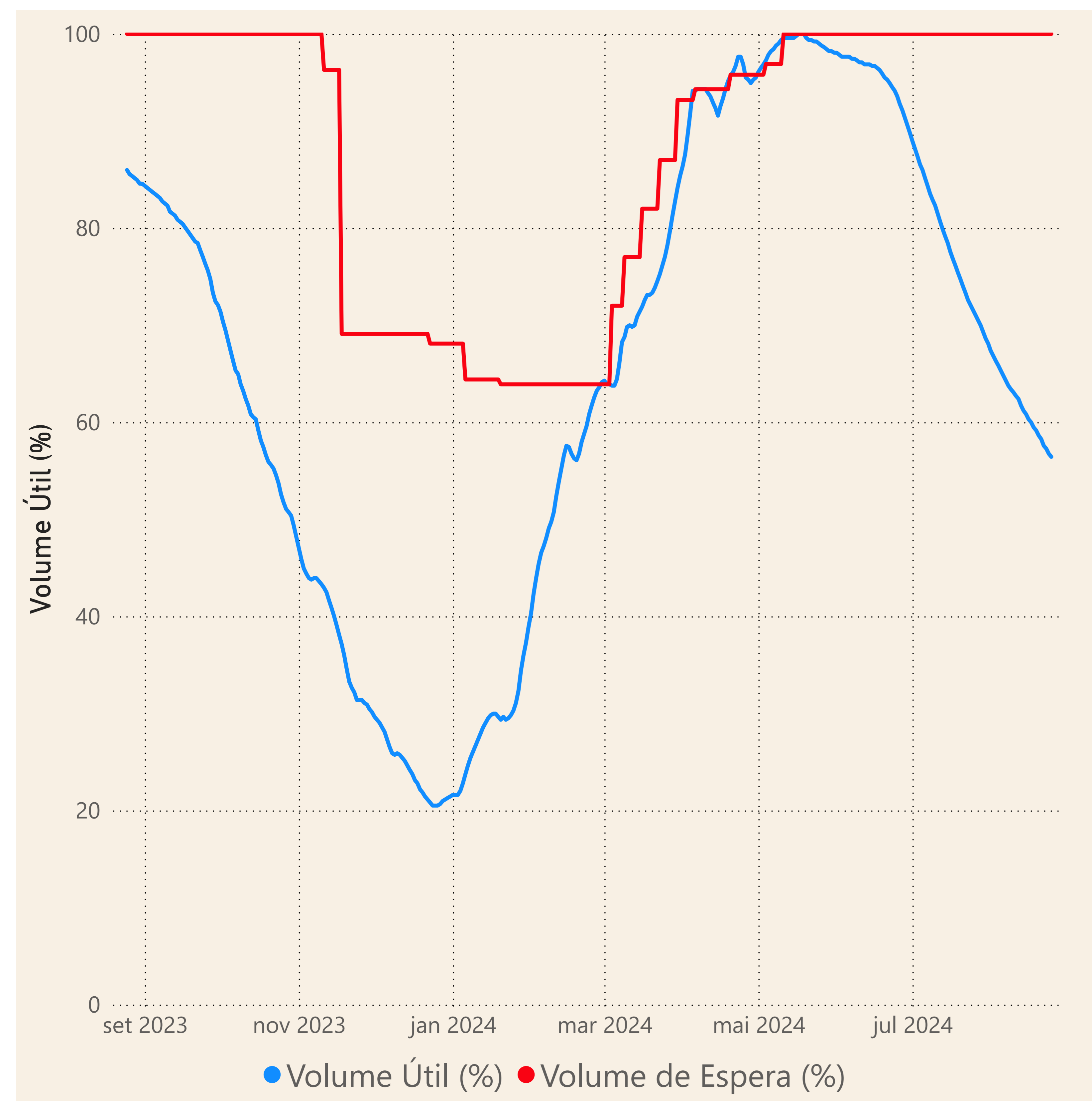
Rio Parnaíba



Fonte de dados: ONS e [HidroWeb](#)

# Acompanhamento da Bacia do Rio Parnaíba

## Operação da UHE Boa Esperança



**Saiba mais** sobre os termos técnicos da operação dos reservatórios no [Glossário do Sistema de Acompanhamento de Reservatórios - SAR da ANA](#)