

## Localização da bacia do Rio Parnaíba



Legenda:



Usina Hidrelétrica



Estação fluviométrica

### Teresina-CHESF - 34690000

Data	Cota (m)	Vazão (m <sup>3</sup> /s)
07/06/2024	1,76	298
08/06/2024	1,76	297
09/06/2024	1,76	297
10/06/2024	1,75	295
11/06/2024	1,76	299

\* Média do dia 11/06/24 até 08:45h

### UHE Boa Esperança


Data	Vazão Afluente (m <sup>3</sup> /s)	Vazão Defluente (m <sup>3</sup> /s)	Volume Útil (%)
06/06/2024	270	270	97,86
07/06/2024	270	270	97,86
08/06/2024	234	280	97,65
09/06/2024	237	283	97,44
10/06/2024	270	270	97,44

### Ribeiro Gonçalves - 34060000


Data	Cota (m)	Vazão (m <sup>3</sup> /s)
07/06/2024	2,76	136
08/06/2024	2,76	136
09/06/2024	2,76	135
10/06/2024	2,75	134
11/06/2024	2,75	134

\* Média do dia 11/06/24 até 08:45h

### Teresina




### Rio Poti




### Prata do Piauí - 34770000

Data	Cota (m)	Vazão (m <sup>3</sup> /s)
07/06/2024	0,61	8
08/06/2024	0,57	7
09/06/2024	0,54	7
10/06/2024	0,52	6
11/06/2024	0,50	6

\* Média do dia 11/06/24 até 08:15h



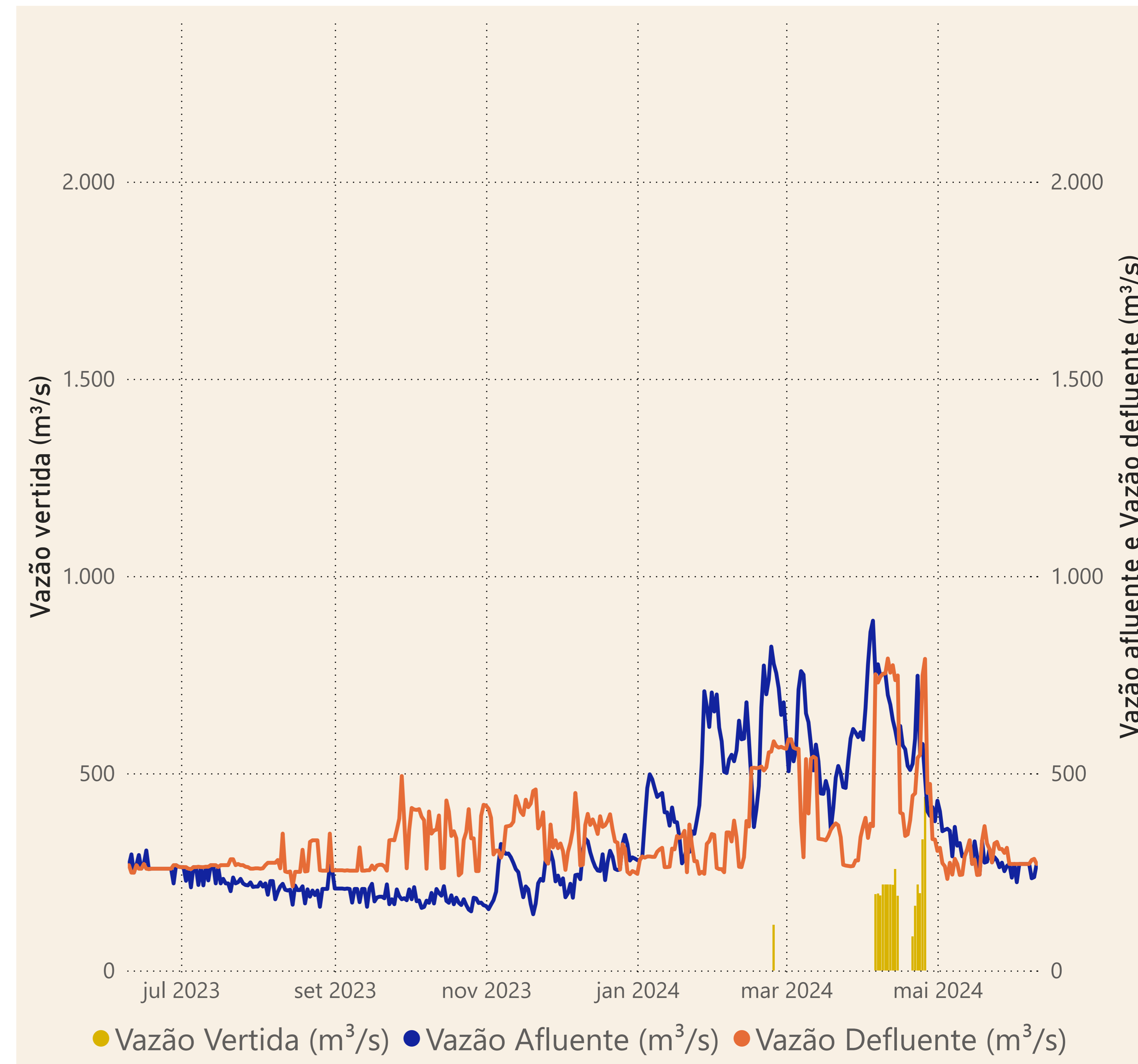
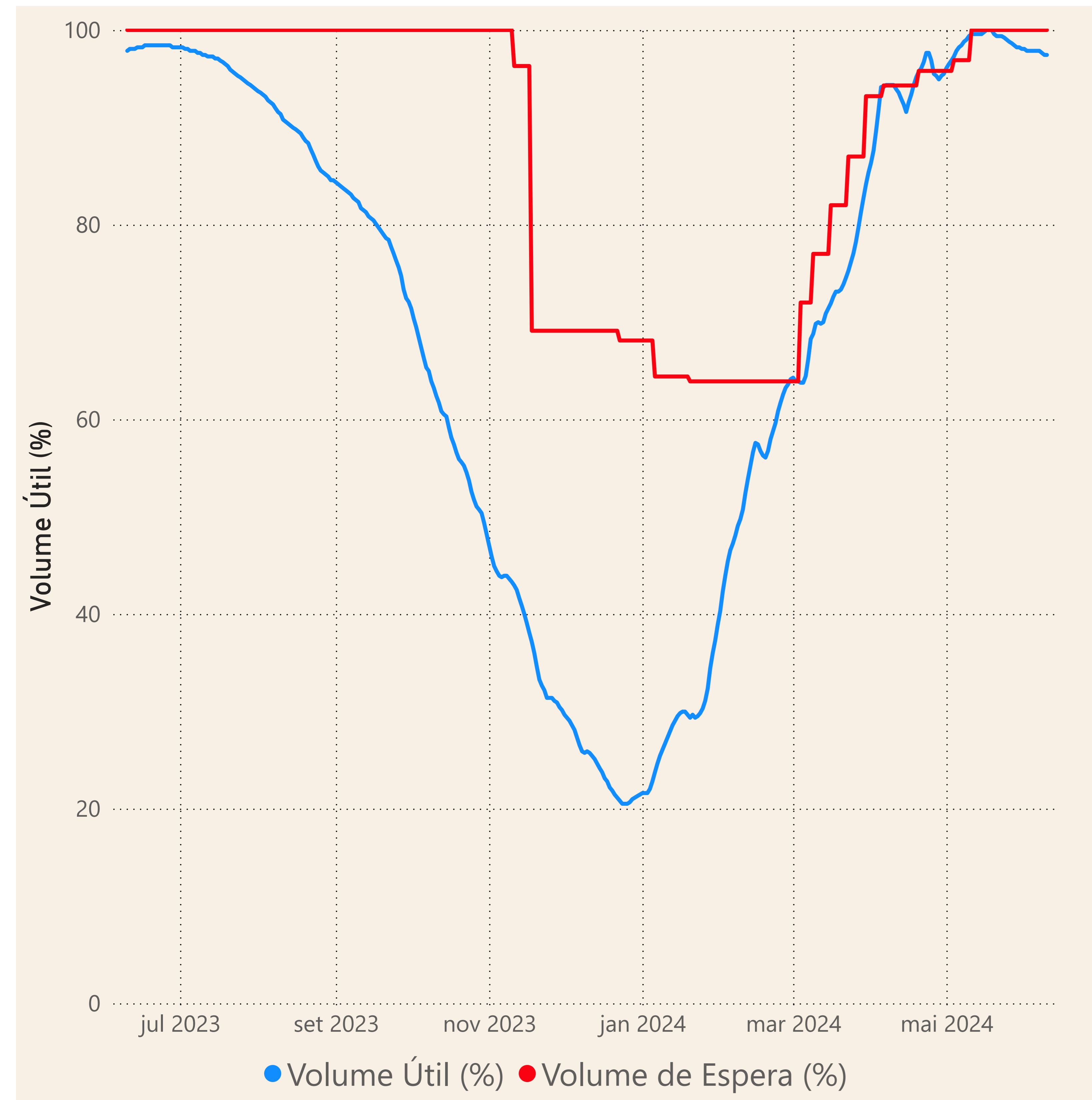
Rio Parnaíba



Fonte de dados: ONS e [HidroWeb](#)

# Acompanhamento da Bacia do Rio Parnaíba

## Operação da UHE Boa Esperança



**Saiba mais** sobre os termos técnicos da operação dos reservatórios no [Glossário do Sistema de Acompanhamento de Reservatórios - SAR da ANA](#)