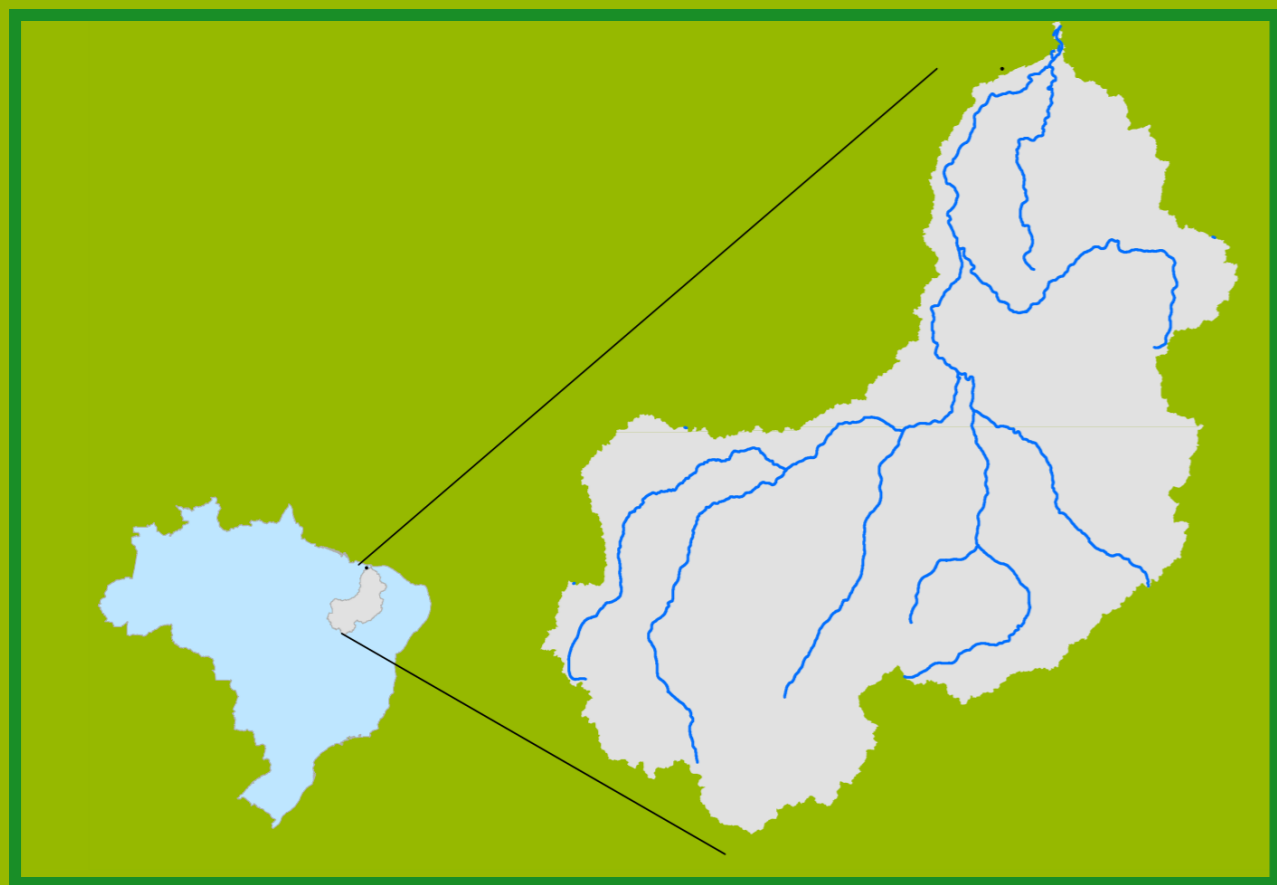




Gostaríamos de saber qual a sua opinião quanto a esse boletim.
Assim, você nos ajuda a melhorar os nossos produtos.
Basta clicar [aqui](#) e responder a 2 perguntas.
Obrigado!

Localização da bacia do Rio Parnaíba



Legenda:



Usina Hidrelétrica



Estação fluviométrica

Teresina-CHESF - 34690000

Data	Cota (m)	Vazão (m³/s)
07/04/2024	4,36	1.222
08/04/2024	5,00	1.676
09/04/2024	5,21	1.877
10/04/2024	5,01	1.676
11/04/2024	5,00	1.668

* Média do dia 11/04/24 até 08:45h

UHE Boa Esperança

Data	Vazão Afluente (m³/s)	Vazão Defluente (m³/s)	Volume Útil (%)
06/04/2024	751	751	94,14
07/04/2024	776	730	94,35
08/04/2024	745	745	94,35
09/04/2024	752	752	94,35
10/04/2024	753	753	94,35

Ribeiro Gonçalves - 34060000

Data	Cota (m)	Vazão (m³/s)
07/04/2024	3,58	273
08/04/2024	3,78	312
09/04/2024	3,95	344
10/04/2024	3,68	293
11/04/2024	3,47	252

* Média do dia 11/04/24 até 08:45h

Teresina



Rio Poti

Prata do Piauí - 34770000

Data	Cota (m)	Vazão (m³/s)
07/04/2024	4,95	612
08/04/2024	5,59	767
09/04/2024	4,97	620
10/04/2024	6,12	901
11/04/2024	6,40	964

* Média do dia 11/04/24 até 08:15h



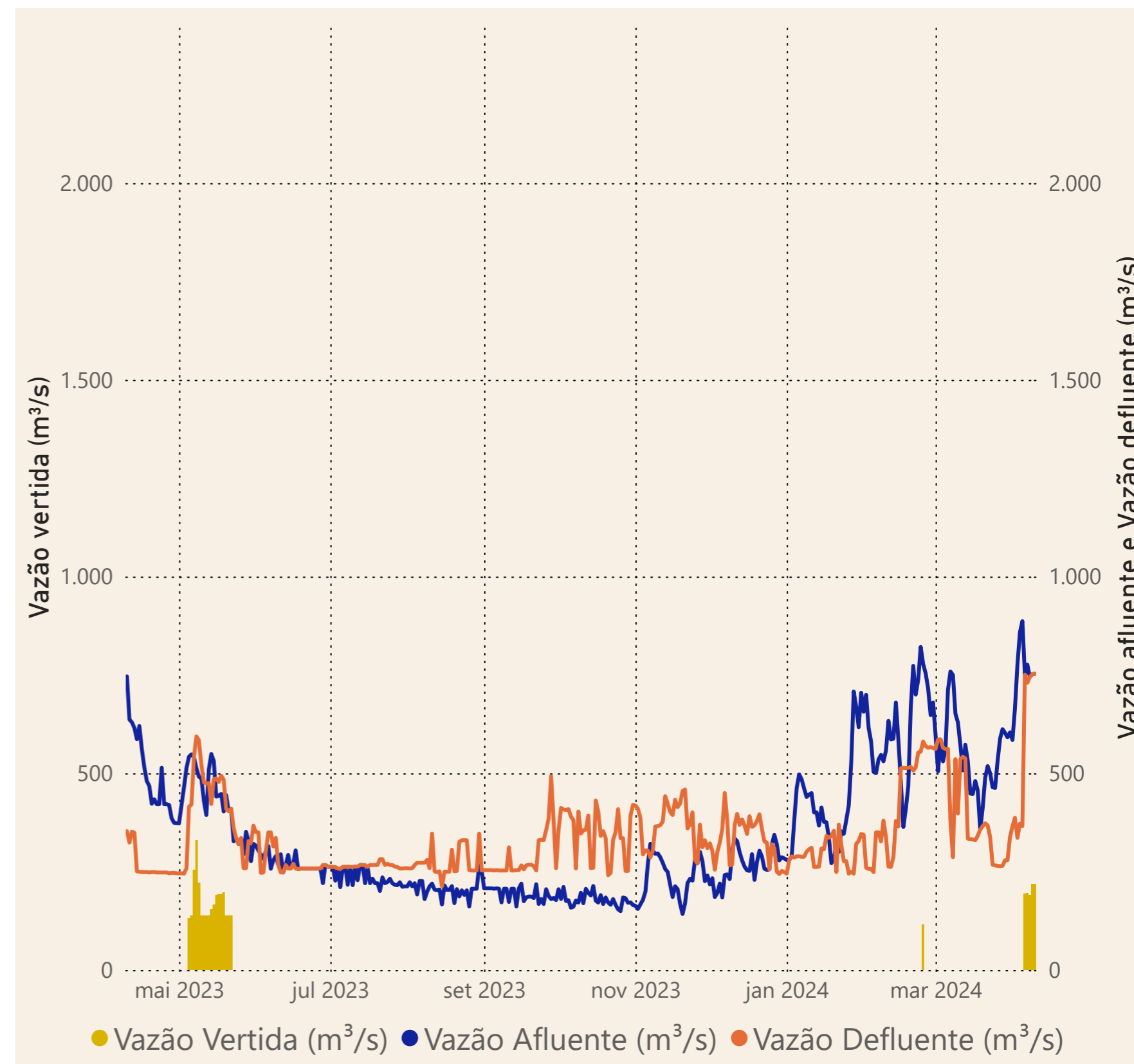
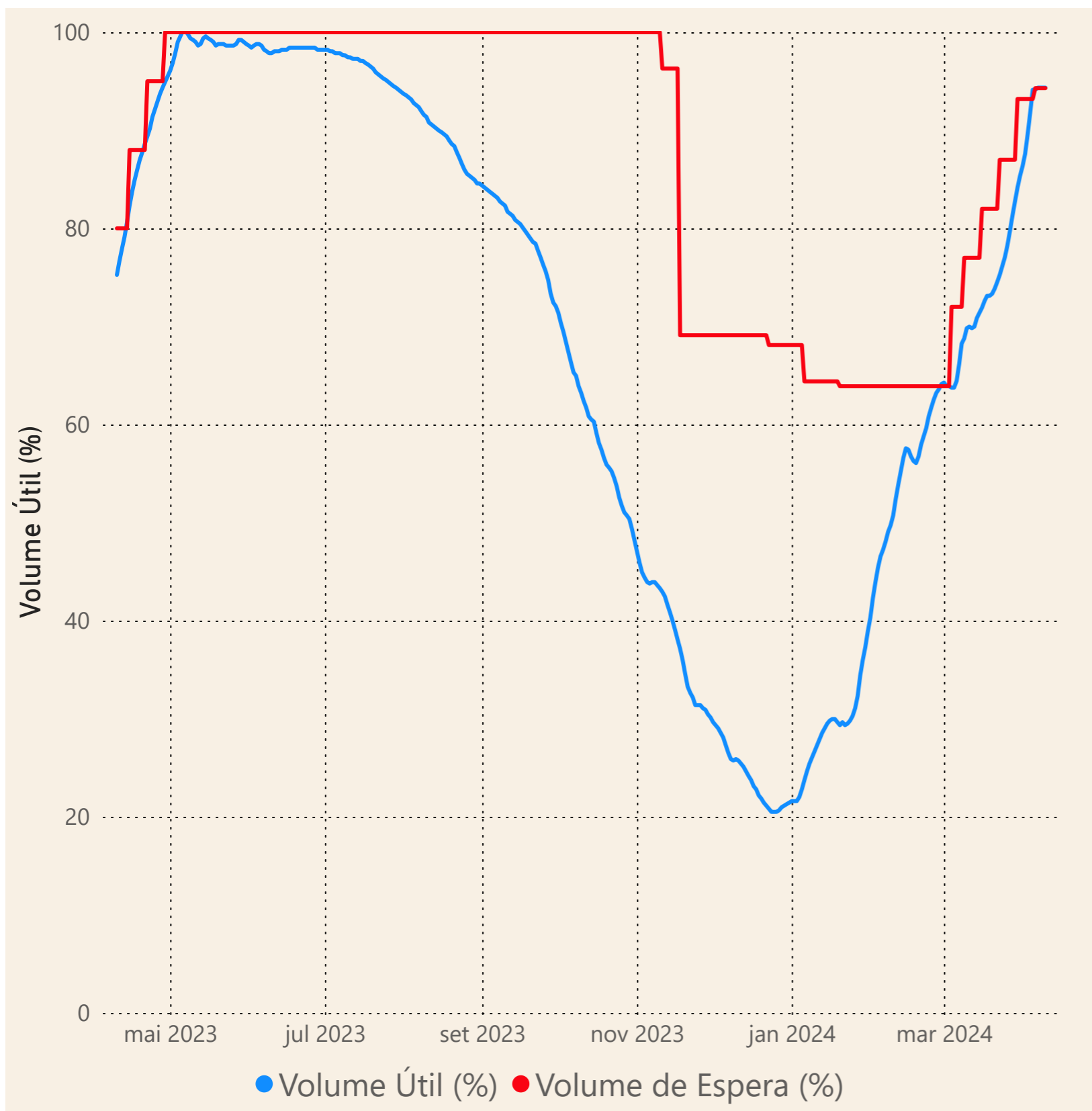
Rio Parnaíba



Fonte de dados: ONS e [HidroWeb](#)

Acompanhamento da Bacia do Rio Parnaíba

Operação da UHE Boa Esperança



Saiba mais sobre os termos técnicos da operação dos reservatórios no [Glossário do Sistema de Acompanhamento de Reservatórios - SAR da ANA](#)