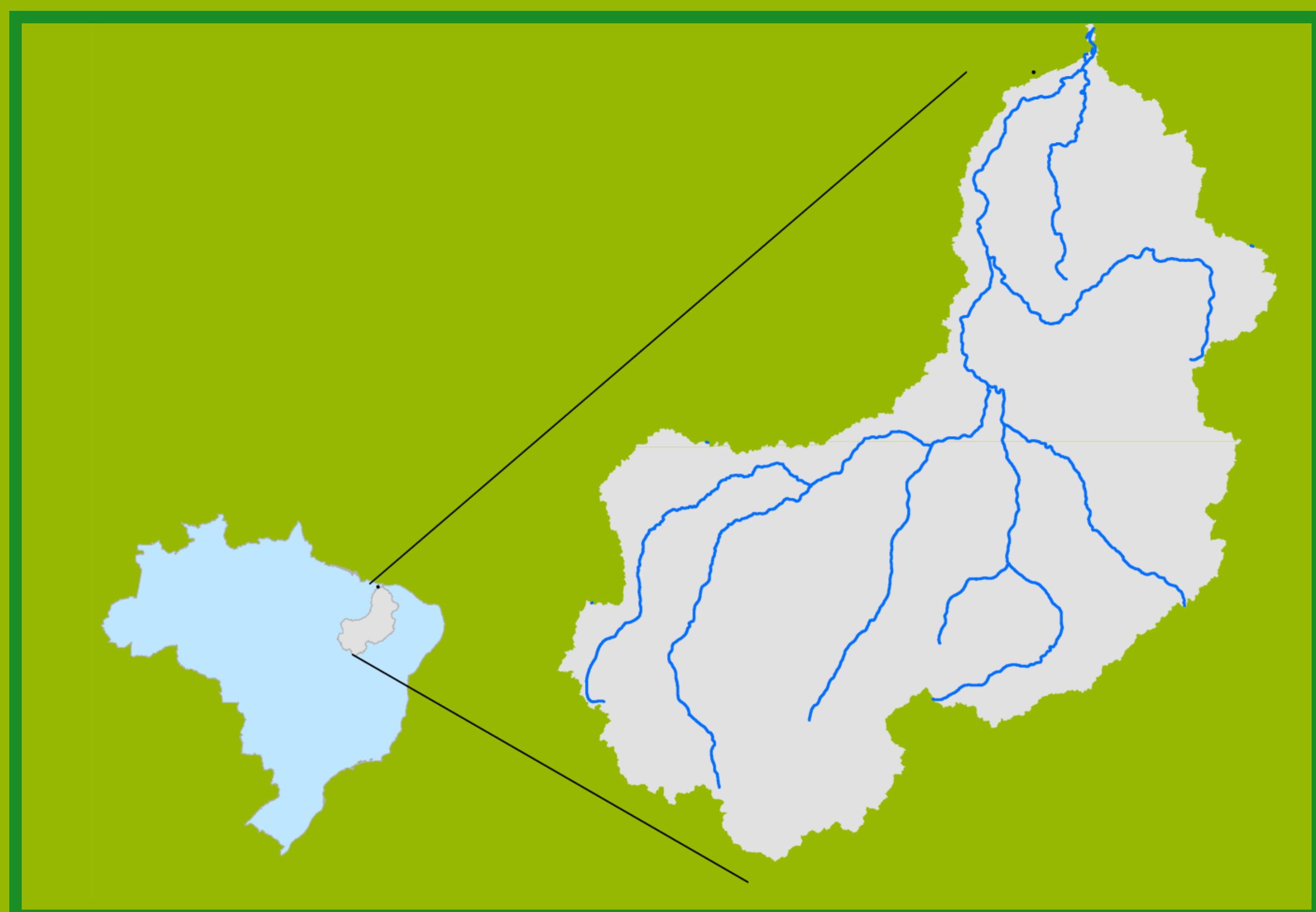


## Localização da bacia do Rio Parnaíba



Legenda:



Usina Hidrelétrica



Estação fluviométrica

### Teresina-CHESF - 34690000

Data	Cota (m)	Vazão (m³/s)
19/08/2024	1,74	291
20/08/2024	1,74	291
21/08/2024	1,74	292
22/08/2024	1,74	292
23/08/2024	1,74	292

\* Média do dia 23/08/24 até 09:45h

### UHE Boa Esperança

Data	Vazão Afluente (m³/s)	Vazão Defluente (m³/s)	Volume Útil (%)
18/08/2024	172	288	59,47
19/08/2024	211	280	59,15
20/08/2024	162	278	58,63
21/08/2024	213	294	58,26
22/08/2024	131	281	57,58

### Ribeiro Gonçalves - 34060000

Data	Cota (m)	Vazão (m³/s)
19/08/2024	2,70	127
20/08/2024	2,69	126
21/08/2024	2,70	127
22/08/2024	2,70	127
23/08/2024	2,69	126



\* Média do dia 23/08/24 até 09:45h

### Prata do Piauí - 34770000


Data	Cota (m)	Vazão (m³/s)
19/08/2024	0,16	1
20/08/2024	0,16	1
21/08/2024	0,16	1
22/08/2024	0,15	1
23/08/2024	0,16	1

\* Média do dia 23/08/24 até 09:15h


Teresina



Rio Poti



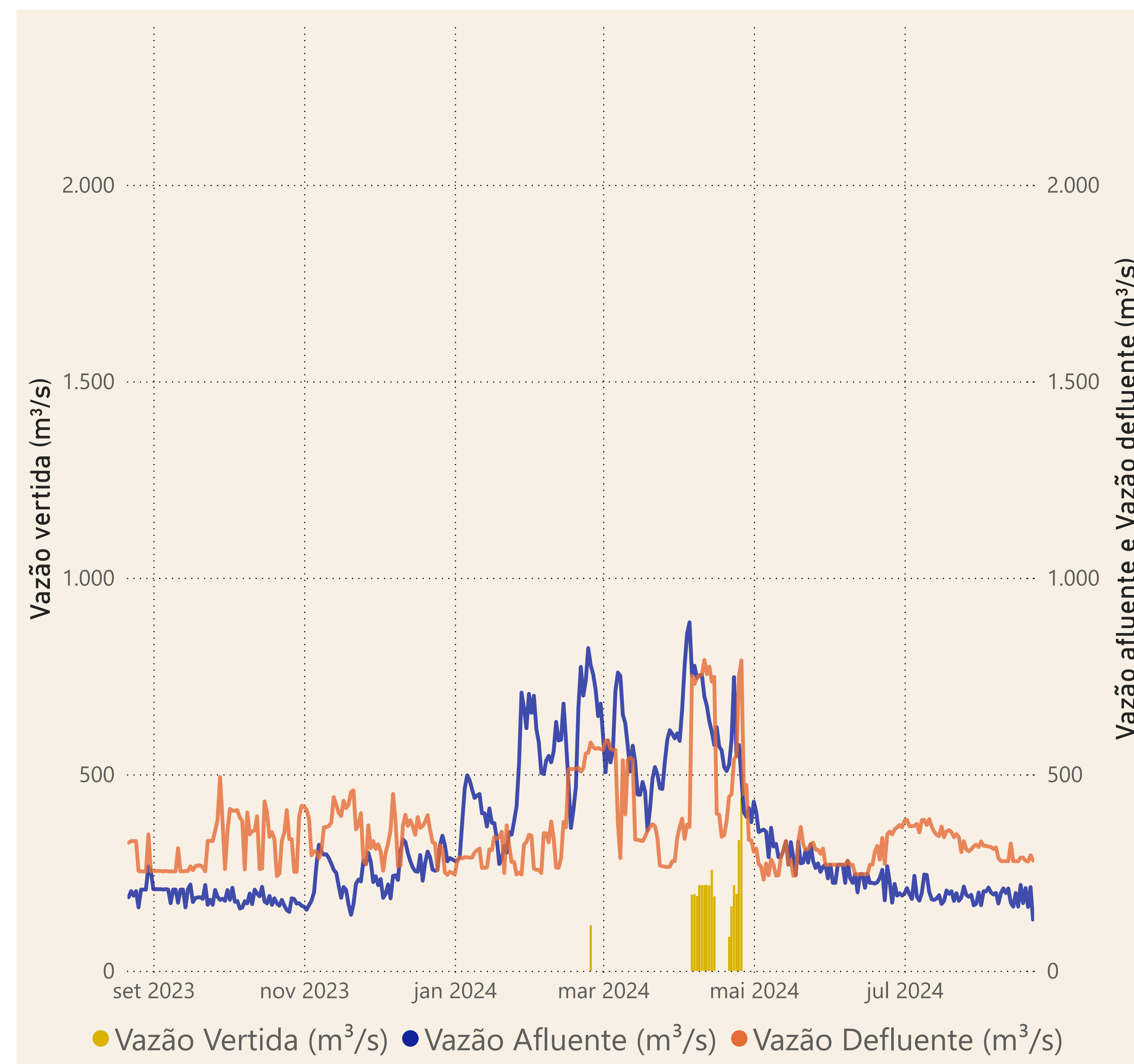
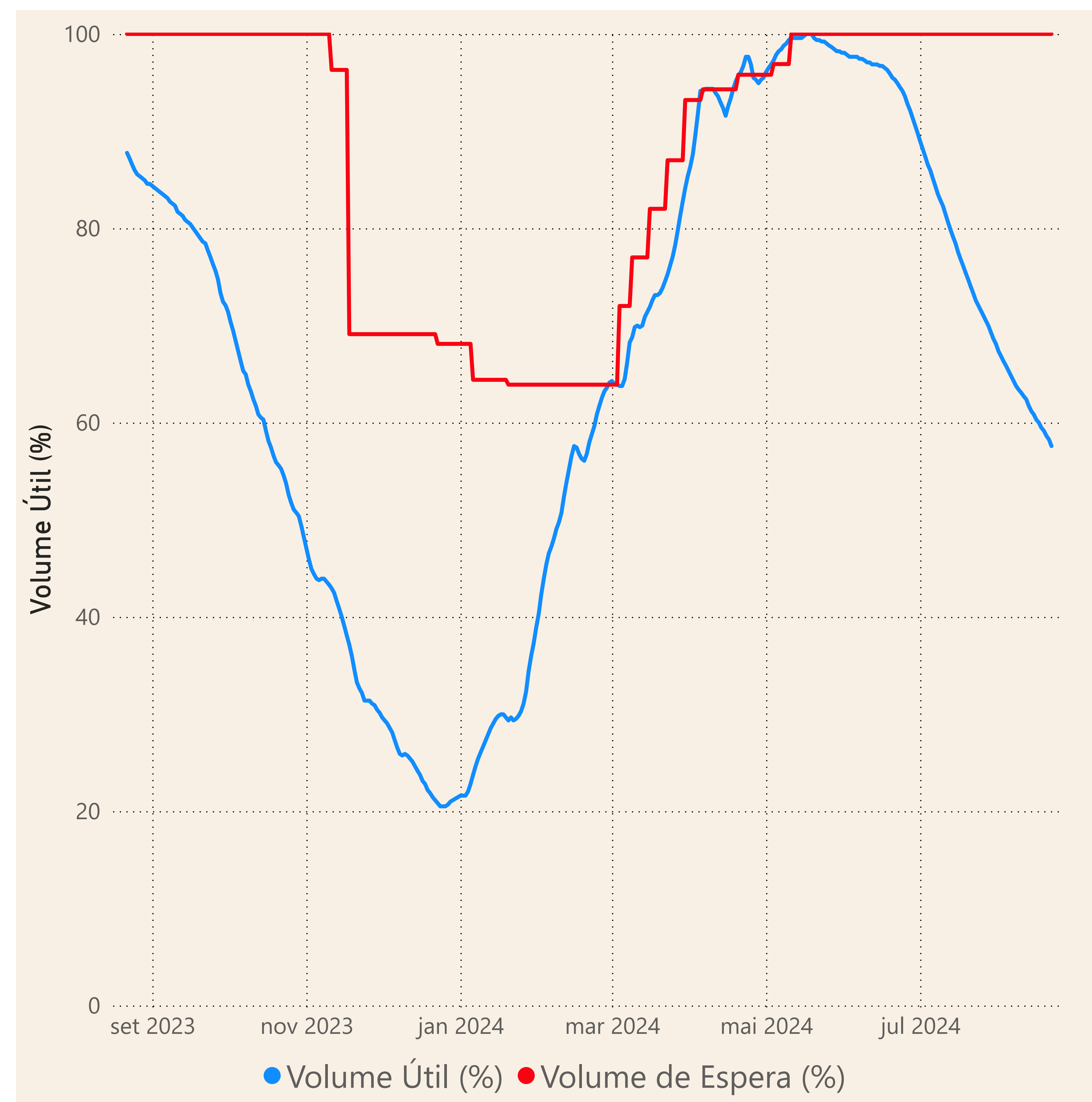
Rio Parnaíba



Fonte de dados: ONS e [HidroWeb](#)

# Acompanhamento da Bacia do Rio Parnaíba

## Operação da UHE Boa Esperança



**Saiba mais** sobre os termos técnicos da operação dos reservatórios no [Glossário do Sistema de Acompanhamento de Reservatórios - SAR da ANA](#)